

ESTADO DO RIO GRANDE DO SUL

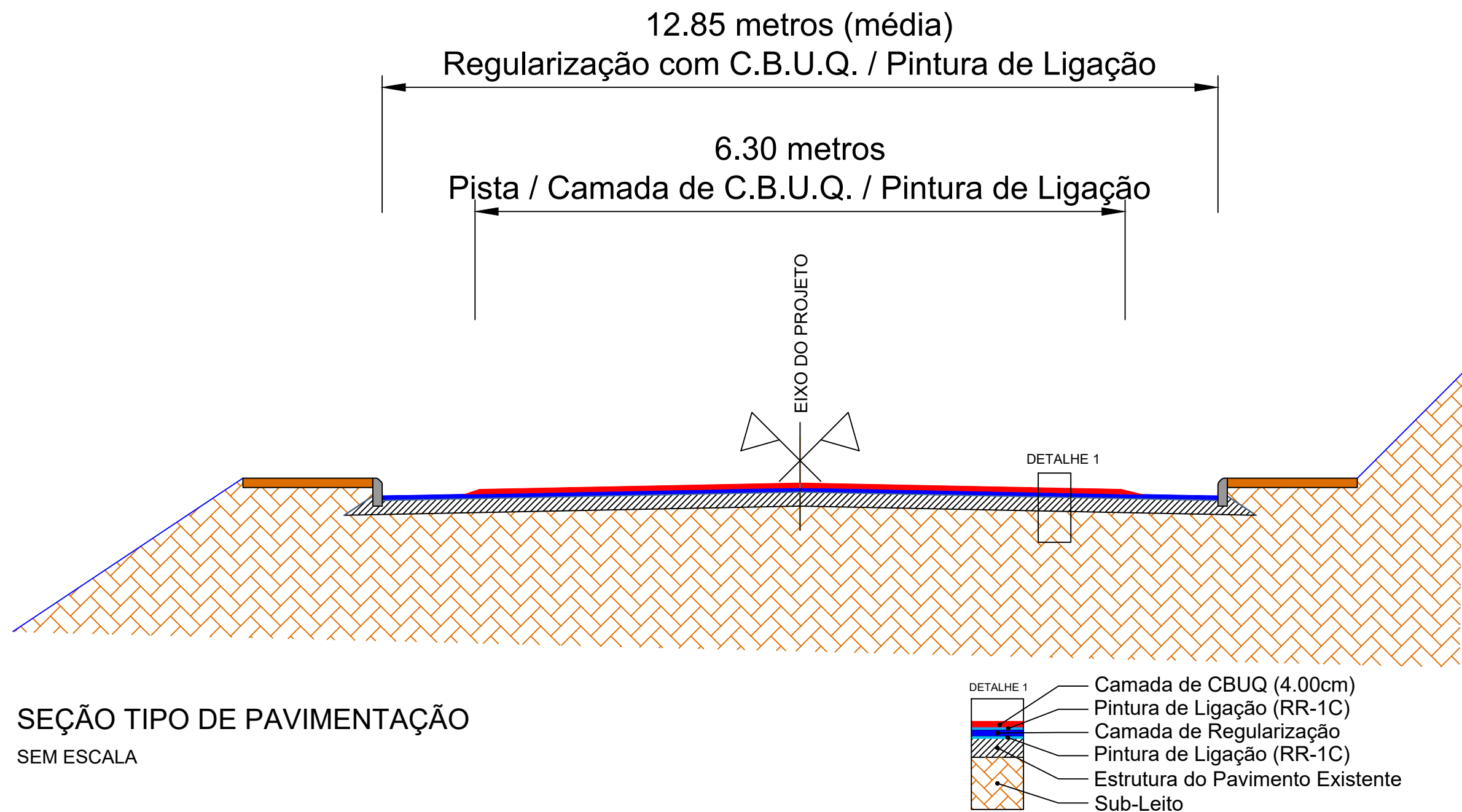
PREFEITURA MUNICIPAL DE SÃO VICENTE DO SUL


PROJETO DE PAVIMENTAÇÃO

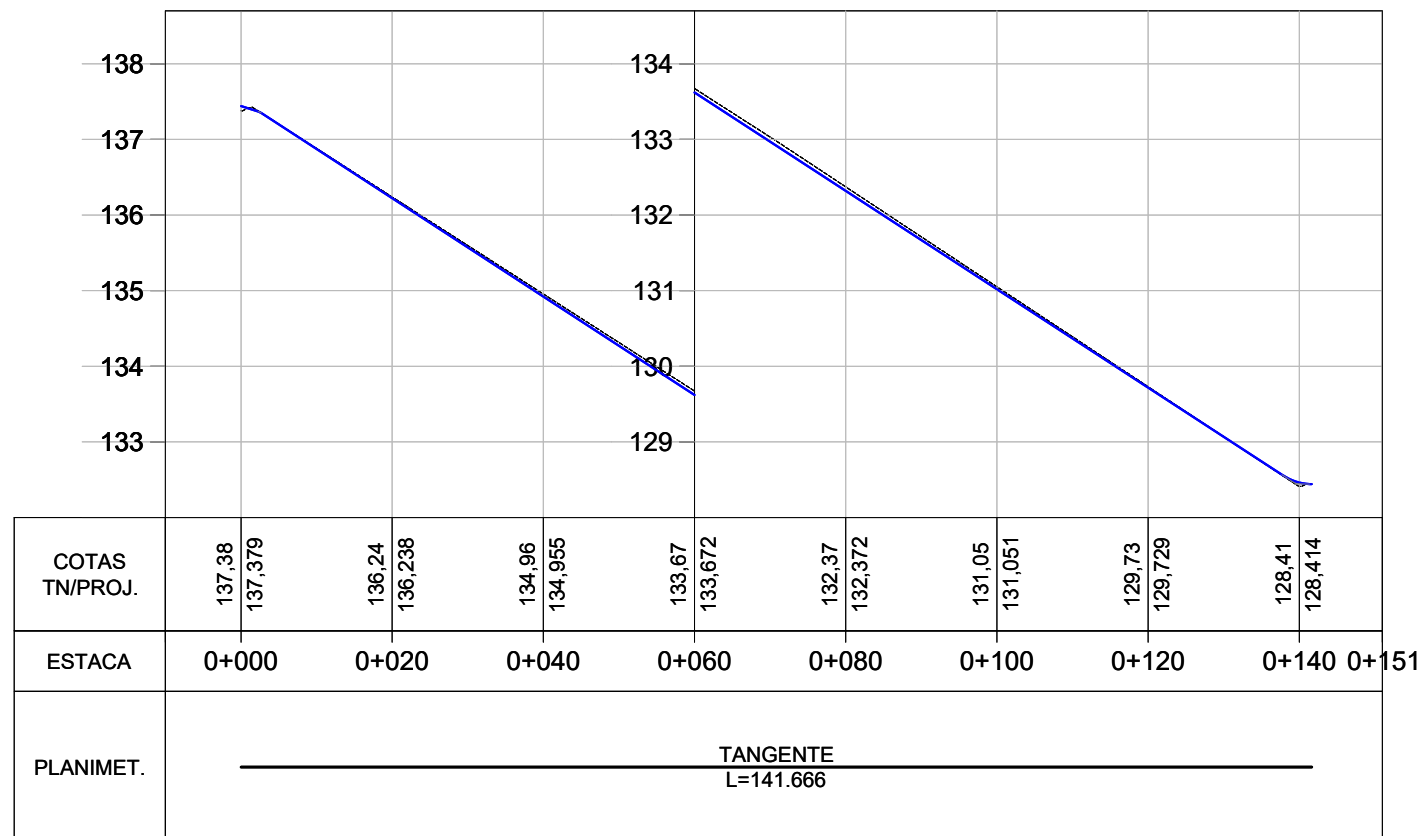
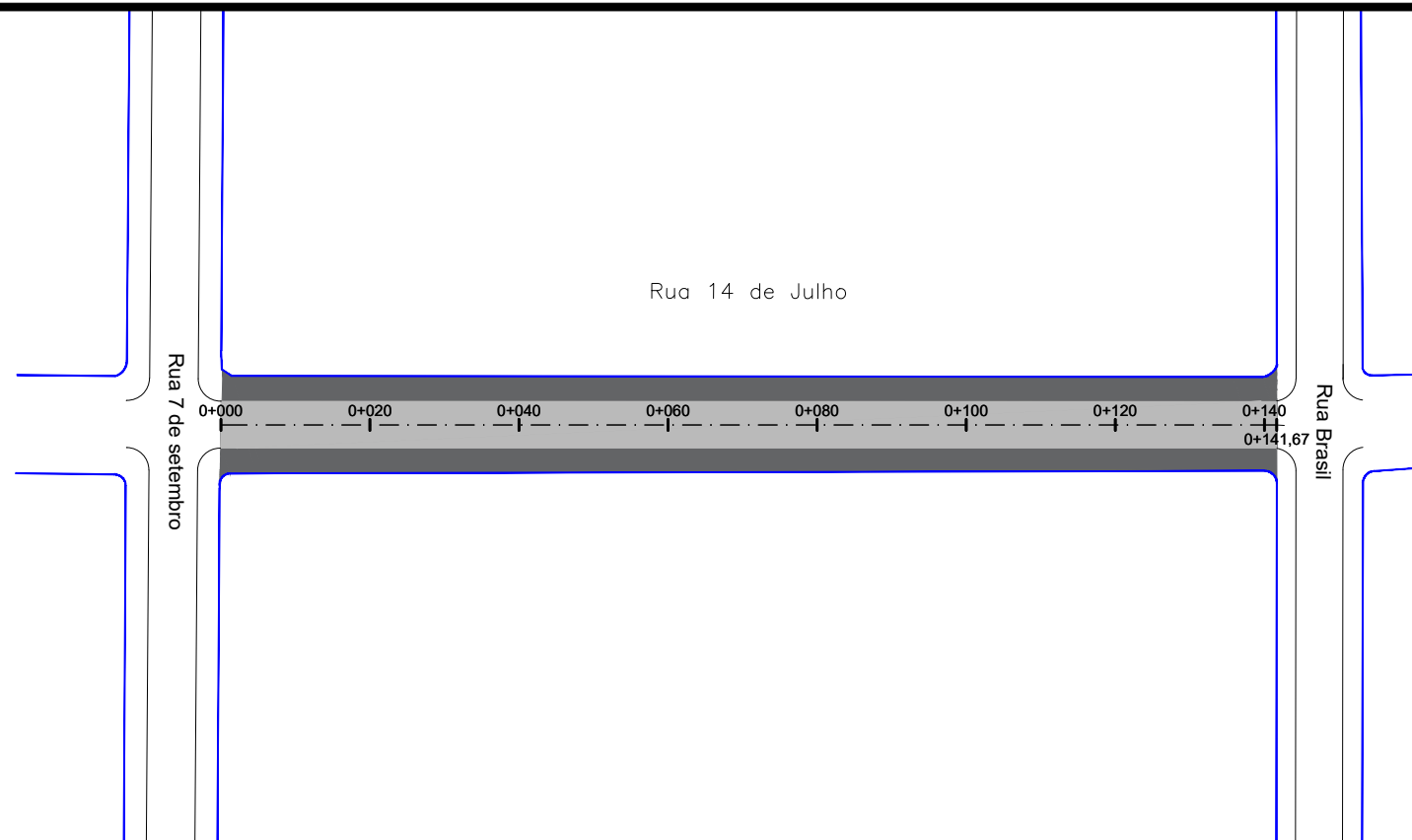
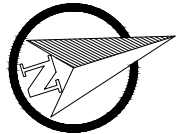
LOCAL: 14 DE JULHO

TRECHO: RUA 7 DE SETEMBRO ATÉ A RUA BRASIL

ÁREA: $141,67\text{m} \times 6,30\text{m} + 0,00$ (BOCAS)= $892,52\text{ m}^2$ (Capa)
 $141,67\text{m} \times 12,85\text{m} + 0,86$ (BOCAS)= $1.821,32\text{ m}^2$ (Reperf.)



PREFEITURA MUNICIPAL DE SÃO VICENTE DO SUL			
TIPO:	SEÇÃO TIPO PAVIMENTAÇÃO	PROPRIETÁRIO:	DATA:
			2023
LOCAL: 14 DE JULHO	TRECHO: RUA 7 DE SETEMBRO ATÉ A RUA BRASIL	RESPONSÁVEL TÉCNICO:	ESCALA:
			SEM ESCALA
ÁREA: 141,67m X 6,30m + 0,00 (BOCAS)= 892,52 m² (Capa) 141,67m X 12,85m + 0,86 (BOCAS)= 1.821,32 m² (Reperf.)		PRANCHA:	
		Única	



- MEIO FIO EXISTENTE
- SIMBOLO DE NORTE
- CERCA EXISTENTE
- POSTE
- MOURÃO DE DIVISA
- EIXO PROJETADO

PLANTA BAIXA

- ÁREA PAVIMENTO NOVO
- ÁREA DE REPERFILAGEM
- QUEBRA-MOLA

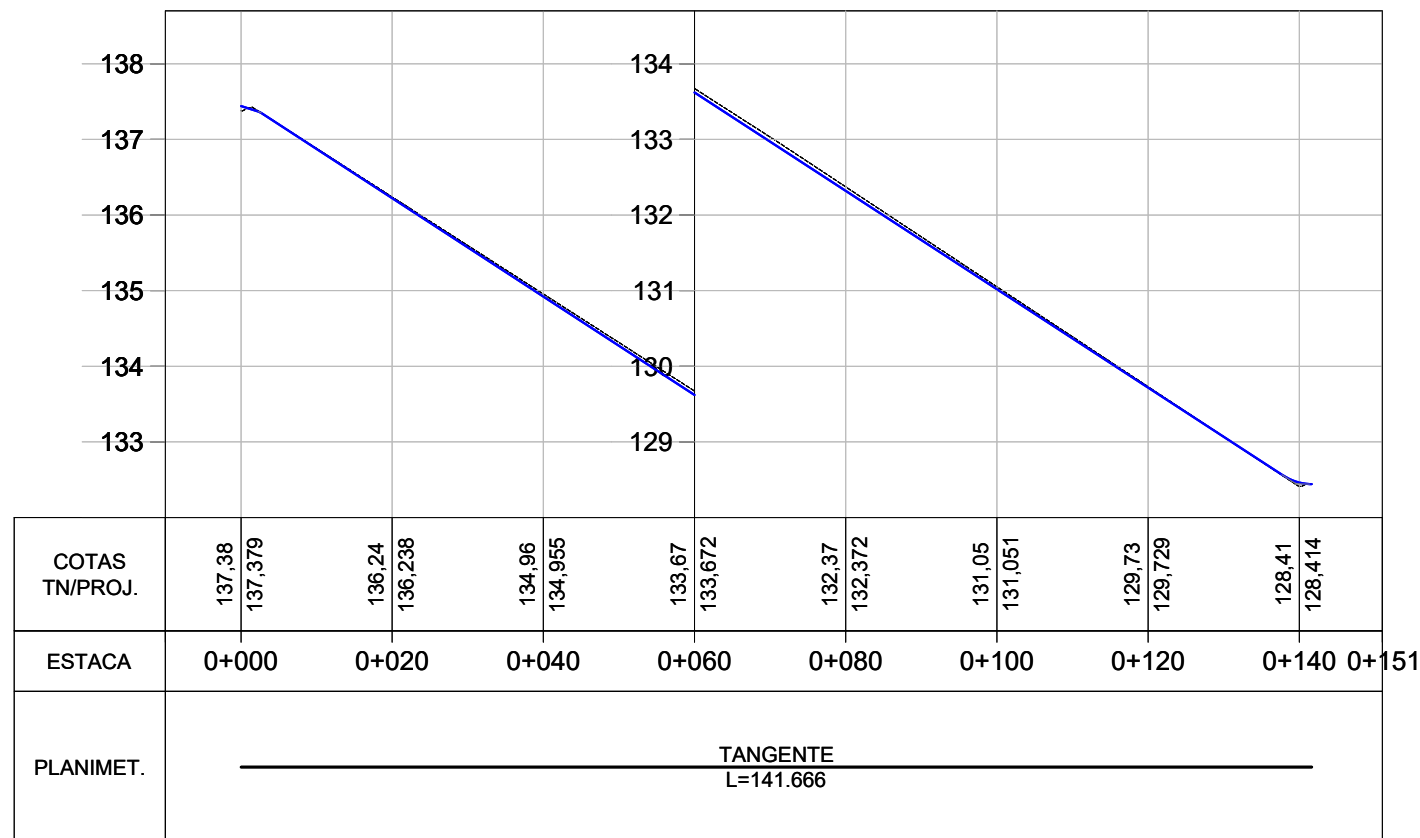
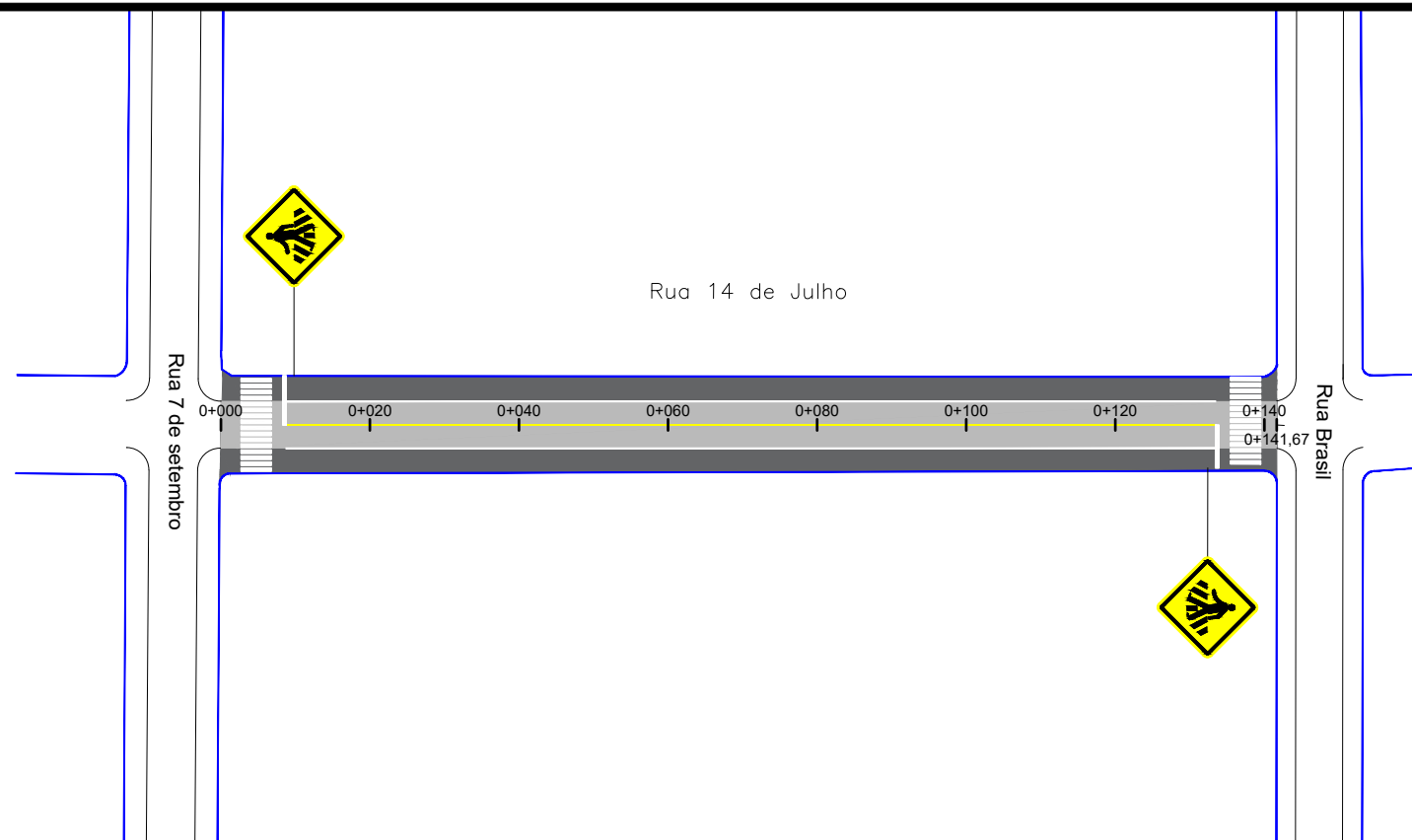
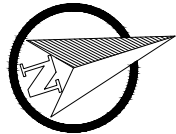
PERFIL LONGITUDINAL

- PERFIL DO PROJETO

PREFEITURA MUNICIPAL DE SÃO VICENTE DO SUL



TIPO:	PAVIMENTAÇÃO	PROPRIETÁRIO:	DATA:
LOCAL: 14 DE JULHO			2023
TRECHO: RUA 7 DE SETEMBRO ATÉ A RUA BRASIL		RESPONSÁVEL TÉCNICO:	ESCALA:
ÁREA: 141,67m X 6,30m + 0,00 (BOCAS)= 892,52 m² (Capa) 141,67m X 12,85m + 0,86 (BOCAS)= 1.821,32 m² (Reperf.)		HENRIQUE MEZZOMO:0997426080 Assinado de forma digital por HENRIQUE MEZZOMO:00997426080 Dados: 2023.09.09 10:39:25 -03'00'	Horizontal: 1/1000 Vertical: 1/100
		HENRIQUE MEZZOMO CREA-RS: 208634	PRANCHA:
			PAV-1



LEGENDA			
	ÁREA DE PAVIMENTO		FAIXA DE PEDESTRES
	SINALIZAÇÃO DE EIXO E BORDOS		PLACA A-32b (PASSAGEM DE PEDESTRES)

PREFEITURA MUNICIPAL DE SÃO VICENTE DO SUL



TIPO:	SINALIZAÇÃO		PROPRIETÁRIO:	DATA:
LOCAL: 14 DE JULHO				2023
TRECHO: RUA 7 DE SETEMBRO ATÉ A RUA BRASIL			RESPONSÁVEL TÉCNICO:	ESCALA:
ÁREA: 141,67m X 6,30m + 0,00 (BOCAS)= 892,52 m² (Capa) 141,67m X 12,85m + 0,86 (BOCAS)= 1.821,32 m² (Reperf.)			HENRIQUE MEZZOMO:00997426080 Assinado de forma digital por HENRIQUE MEZZOMO:00997426080 Dados: 2023.09.09 10:39:39 -03'00'	Horizontal: 1/1000 Vertical: 1/100
		HENRIQUE MEZZOMO CREA-RS: 208634		PRANCHA:
				SIN-1

ESTADO DO RIO GRANDE DO SUL

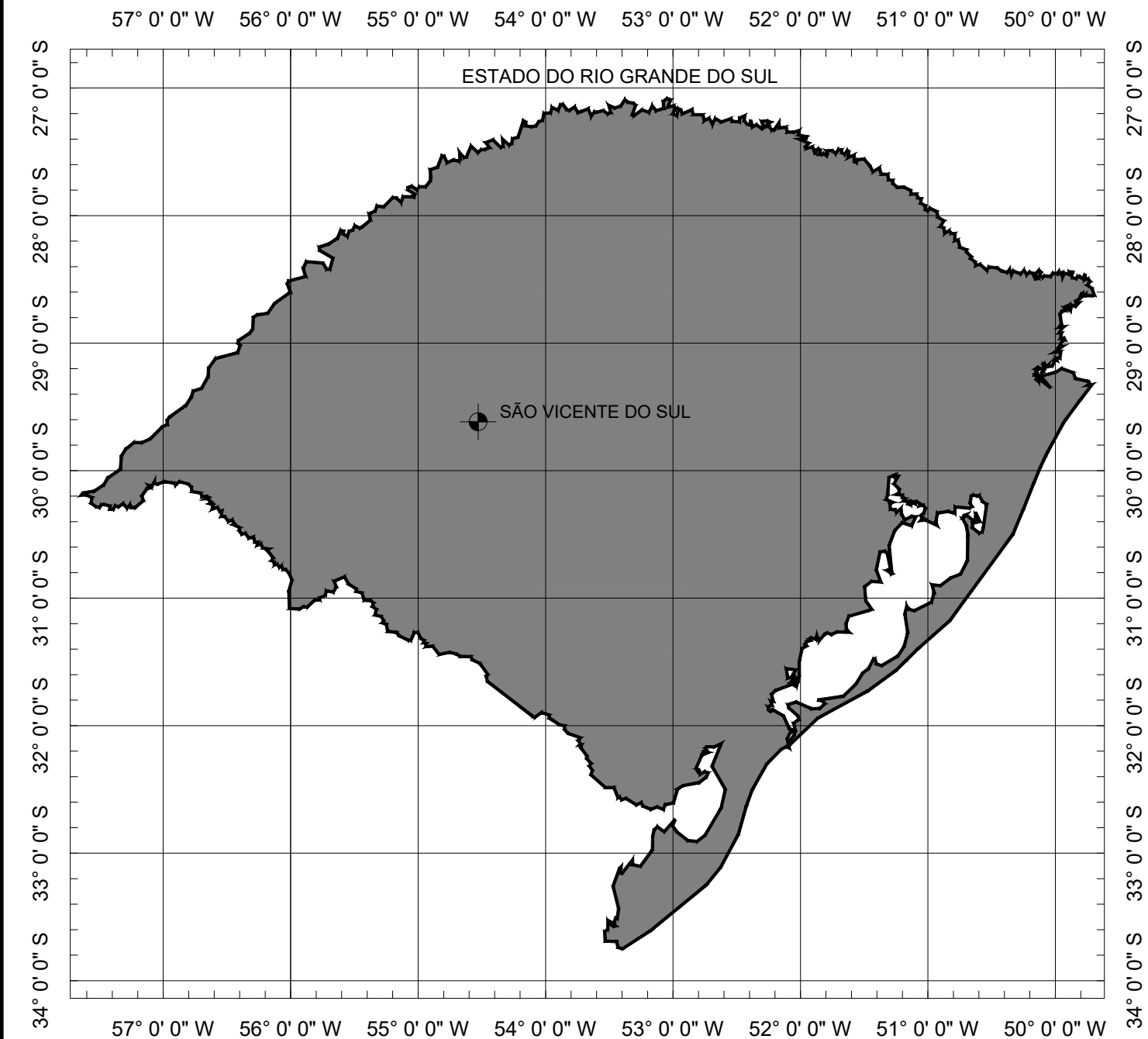
PREFEITURA MUNICIPAL DE SÃO VICENTE DO SUL

PROJETO DE PAVIMENTAÇÃO

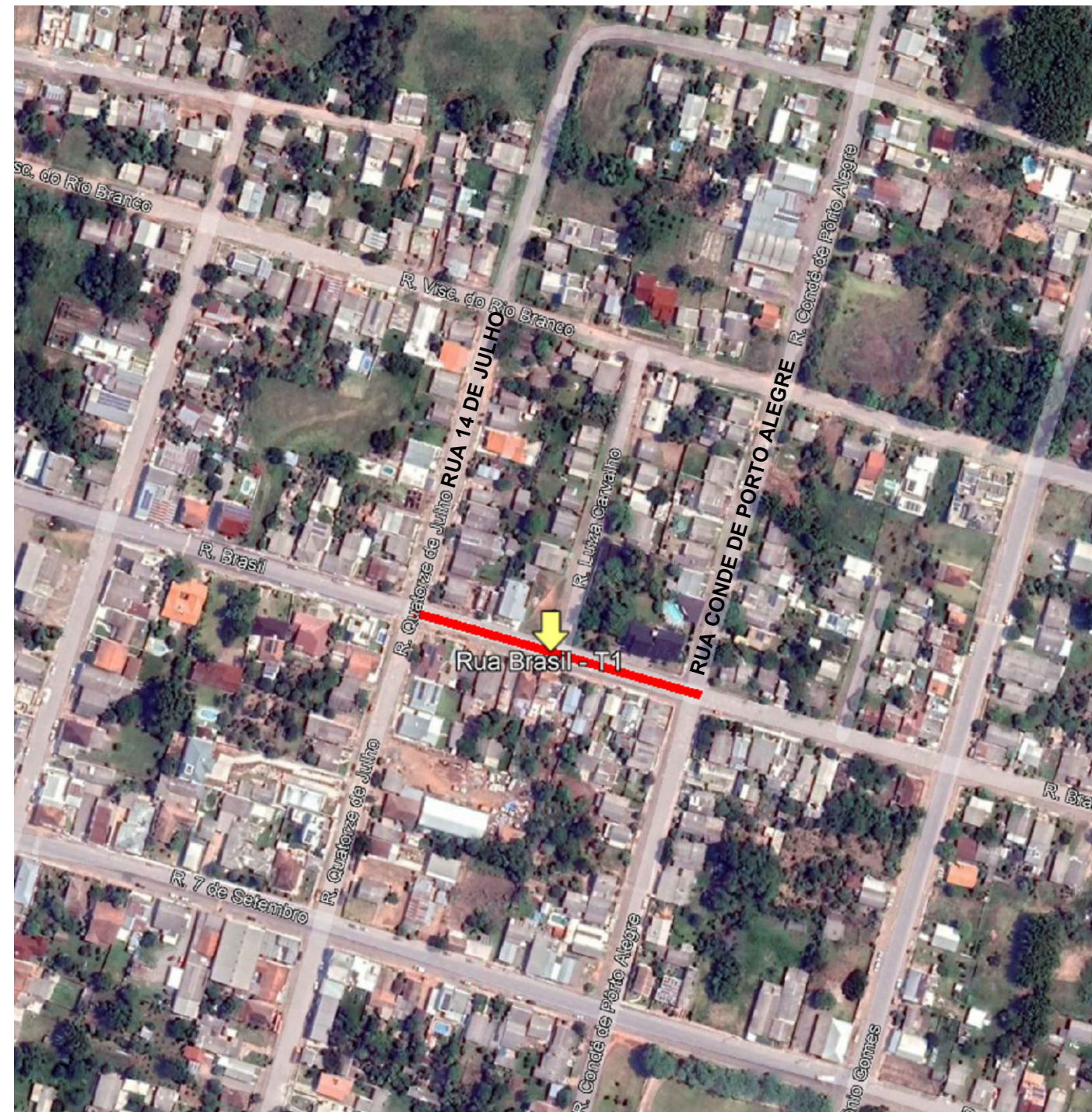
LOCAL: RUA BRASIL - T1

TRECHO: RUA 14 DE JULHO ATÉ A RUA CONDE DE PORTO ALEGRE

ÁREA: $149,04\text{m} \times 6,30\text{m} + 98,06 \text{ (BOCAS)} = 1.037,01 \text{ m}^2$



SITUAÇÃO
Sem escala



LOCALIZAÇÃO
Imagem de satélite
Sem escala

PREFEITURA MUNICIPAL DE SÃO VICENTE DO SUL

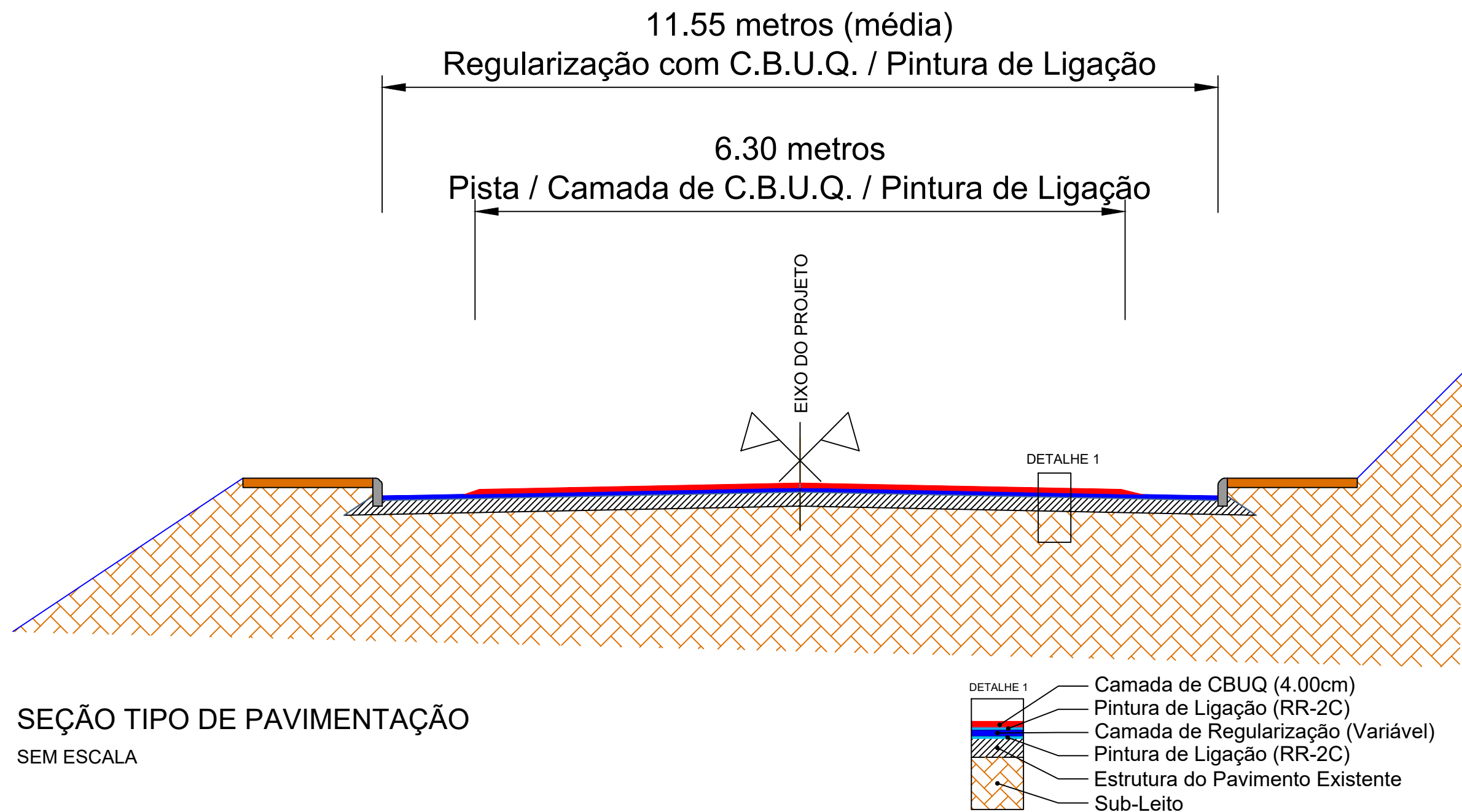



TIPO:
PLANTA DE SITUAÇÃO E LOCALIZAÇÃO

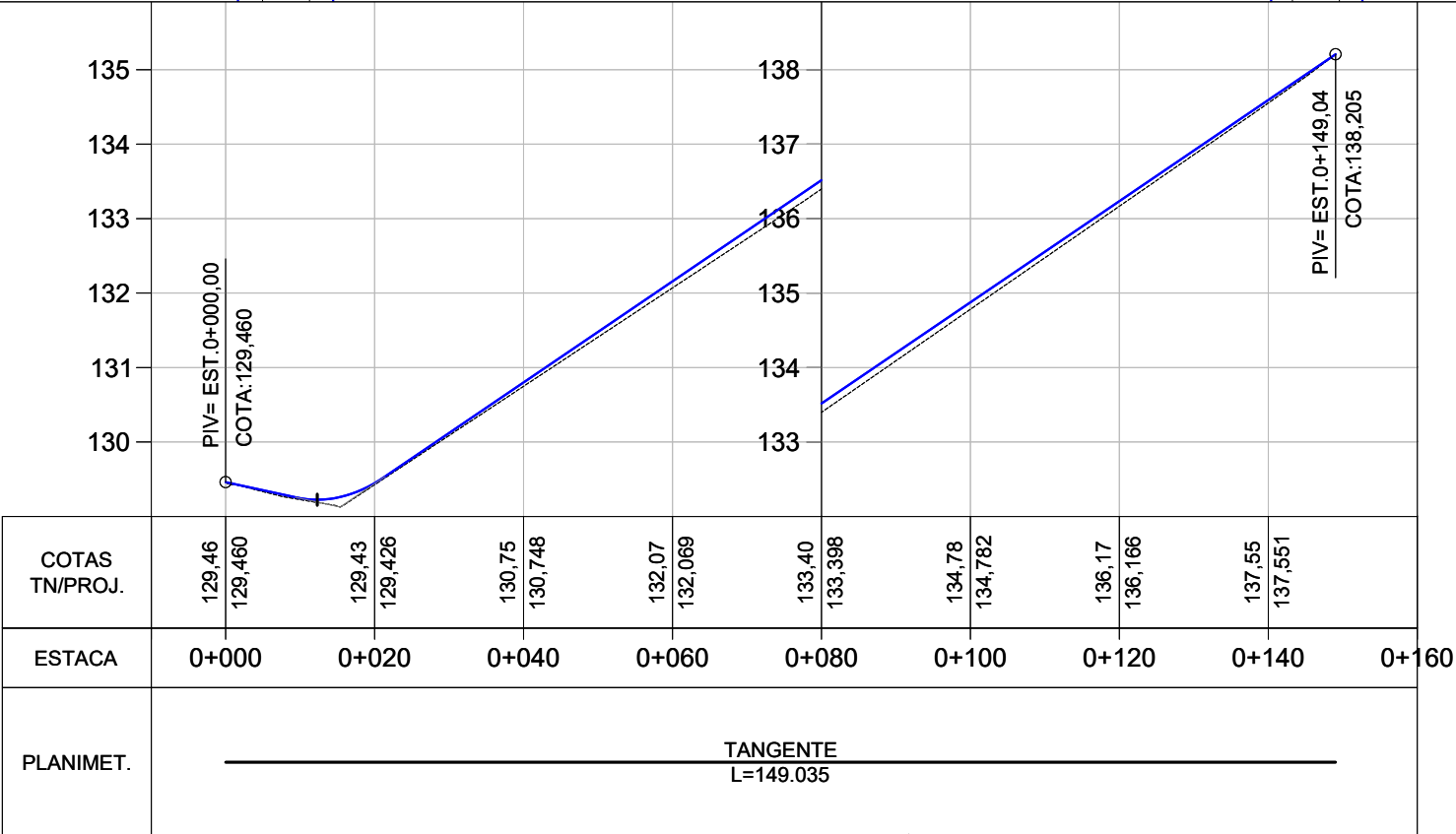
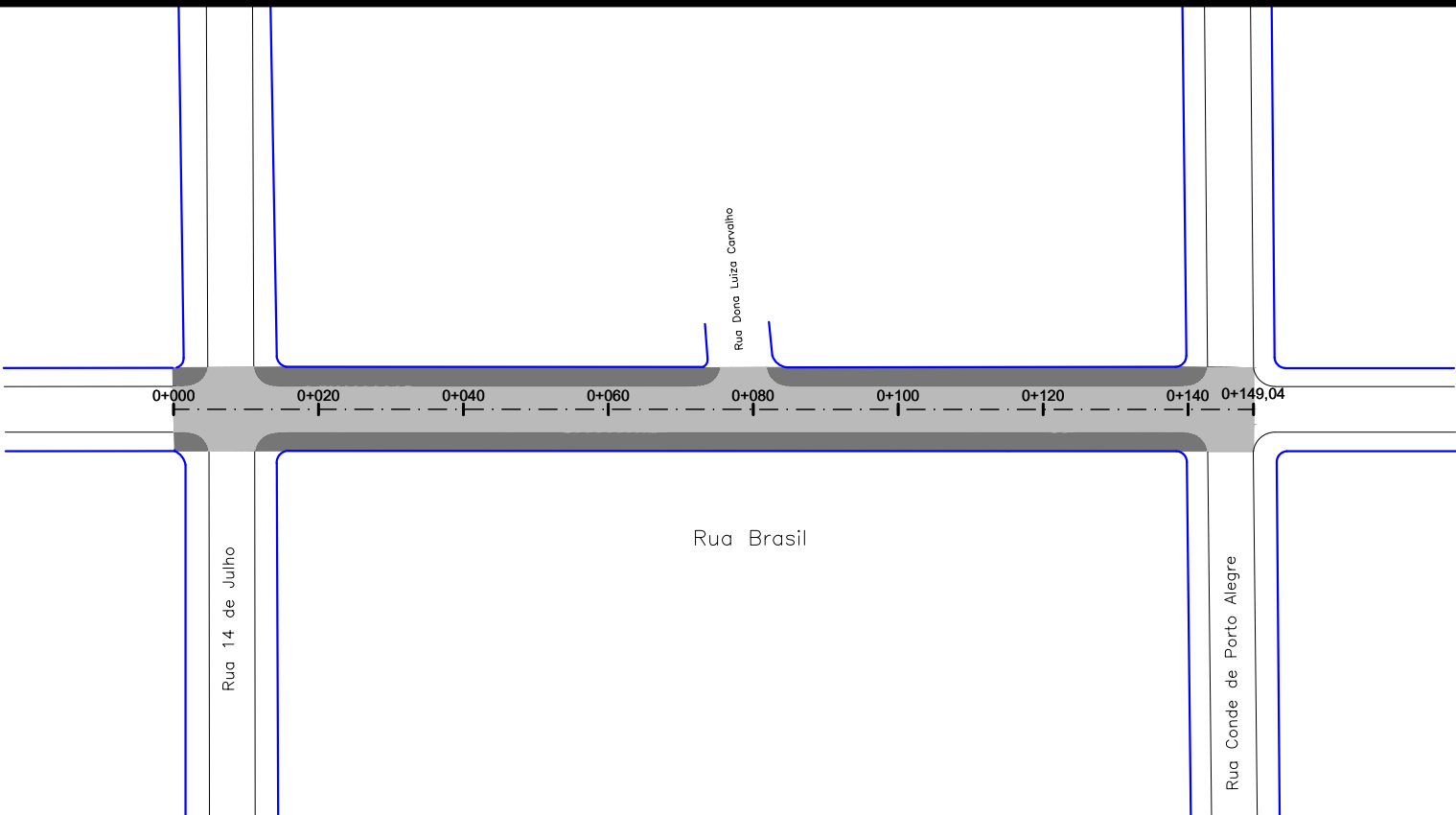
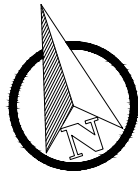
LOCAL: RUA BRASIL - T1
TRECHO: RUA 14 DE JULHO ATÉ A RUA CONDE DE PORTO ALEGRE
ÁREA: 149,04m X 6,30m + 98,06 (BOCAS) = 1.037,01 m²

PROPRIETÁRIO:
RESPONSÁVEL TÉCNICO:
HENRIQUE MEZZOMO: 0997426080
Assinado de forma digital por HENRIQUE MEZZOMO: 00997426080
Dados: 2023.09.09 10:40:40 -03'00'
HENRIQUE MEZZOMO
CREA-RS: 208634

DATA:
2022
ESCALA:
SEM ESCALA
PRANCHA:
Única



PREFEITURA MUNICIPAL DE SÃO VICENTE DO SUL			
TIPO:	SEÇÃO TIPO PAVIMENTAÇÃO	PROPRIETÁRIO:	
LOCAL: RUA BRASIL - T1	TRECHO: RUA 14 DE JULHO ATÉ A RUA CONDE DE PORTO ALEGRE	RESPONSÁVEL TÉCNICO:	DATA: 2022 ESCALA: SEM ESCALA PRANCHA: Única
ÁREA: 149,04m X 6,30m + 98,06 (BOCAS) = 1.037,01 m²		HENRIQUE MEZZOMO: 0997426080 Assinado de forma digital por HENRIQUE MEZZOMO: 0997426080 Dados: 2023.09.09 10:40:57 -03'00'	



- MEIO FIO EXISTENTE
- SIMBOLO DE NORTE
- CERCA EXISTENTE
- POSTE
- MOURÃO DE DIVISA
- EIXO PROJETADO

PLANTA BAIXA

- ÁREA PAVIMENTO NOVO
- ÁREA DE REPERFILAGEM
- QUEBRA-MOLA

PERFIL LONGITUDINAL

- PERFIL DO PROJETO

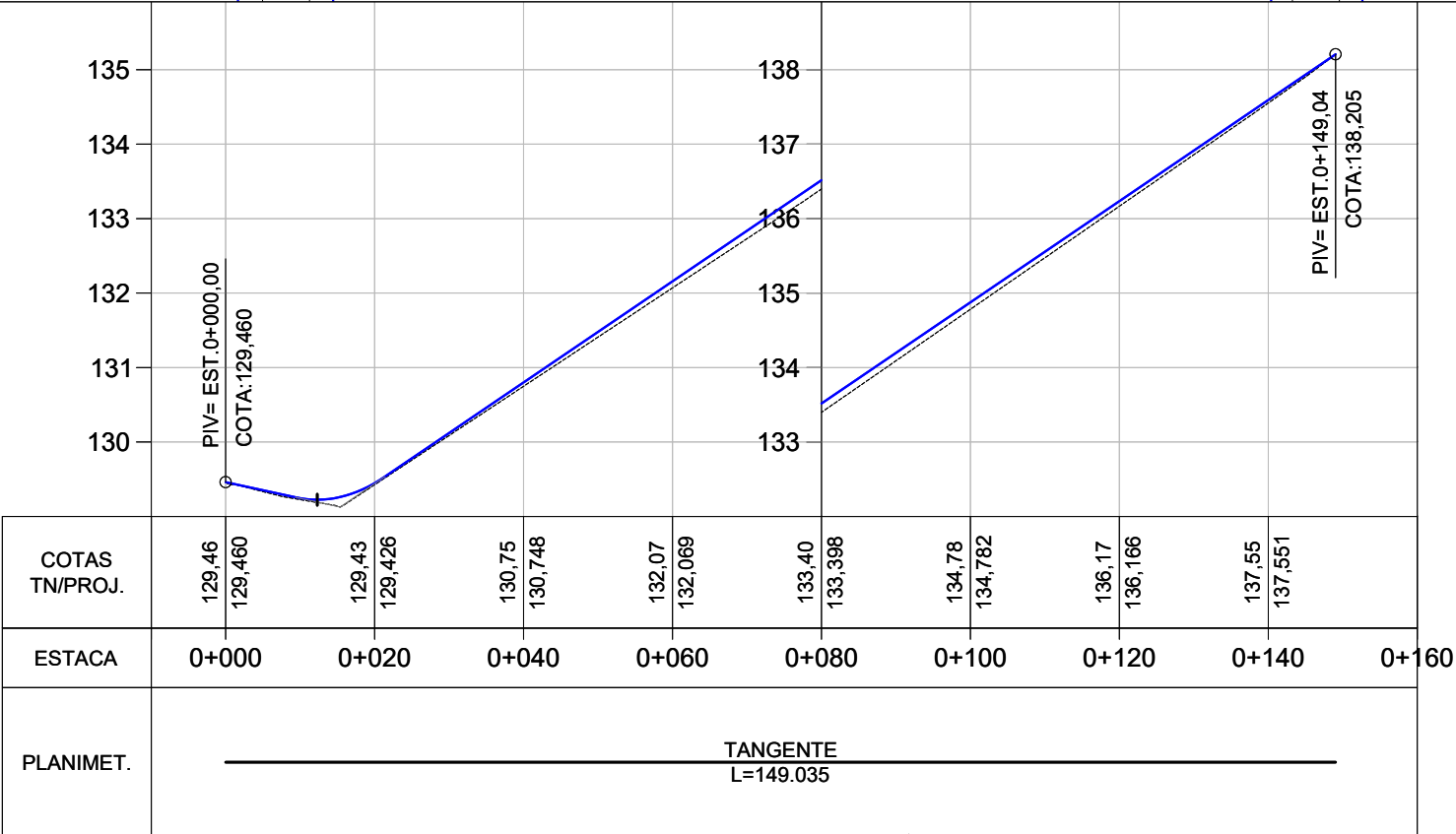
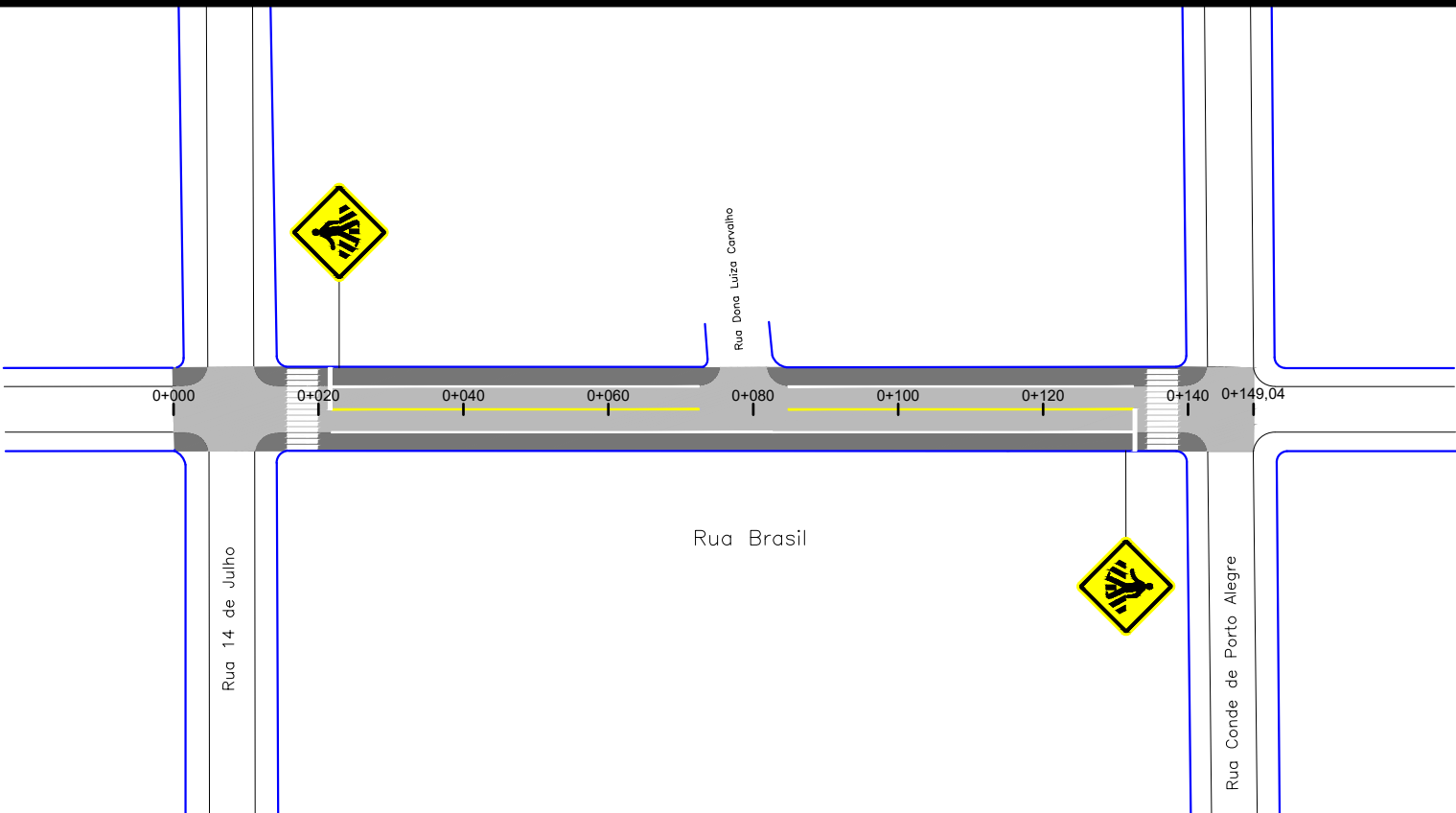
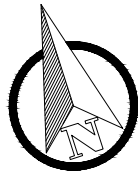
PREFEITURA MUNICIPAL DE SÃO VICENTE DO SUL



TIPO:	PAVIMENTAÇÃO
LOCAL:	RUA BRASIL - T1
TRECHO:	RUA 14 DE JULHO ATÉ A RUA CONDE DE PORTO ALEGRE
ÁREA:	149,04m X 6,30m + 98,06 (BOCAS)= 1.037,01 m²

PROPRIETÁRIO:	HENRIQUE MEZZOMO:0997426080
RESPONSÁVEL TÉCNICO:	HENRIQUE MEZZOMO CREA-RS: 208634
Assinado de forma digital por HENRIQUE MEZZOMO:0997426080	
Dados: 2023.09.09 10:41:09 -03'00'	

DATA:	2022
ESCALA:	Horizontal: 1/1000 Vertical: 1/100
PRANCHA:	PAV-1



LEGENDA			
	ÁREA DE PAVIMENTO		FAIXA DE PEDESTRES
	SINALIZAÇÃO DE EIXO E BORDOS		PLACA A-32b (PASSAGEM DE PEDESTRES)

PREFEITURA MUNICIPAL DE SÃO VICENTE DO SUL



TIPO:	SINALIZAÇÃO
LOCAL: RUA BRASIL - T1	
TRECHO: RUA 14 DE JULHO ATÉ A RUA CONDE DE PORTO ALEGRE	
ÁREA: 149,04m X 6,30m + 98,06 (BOCAS)= 1.037,01 m²	

PROPRIETÁRIO:	
RESPONSÁVEL TÉCNICO:	HENRIQUE MEZZOMO:00997426080 Assinado de forma digital por HENRIQUE MEZZOMO:00997426080 Dados: 2023.09.09 10:41:22 -03'00'
CREA-RS:	208634

DATA:	2022
ESCALA:	Horizontal: 1/1000 Vertical: 1/100
PRANCHA:	SIN-1

ESTADO DO RIO GRANDE DO SUL

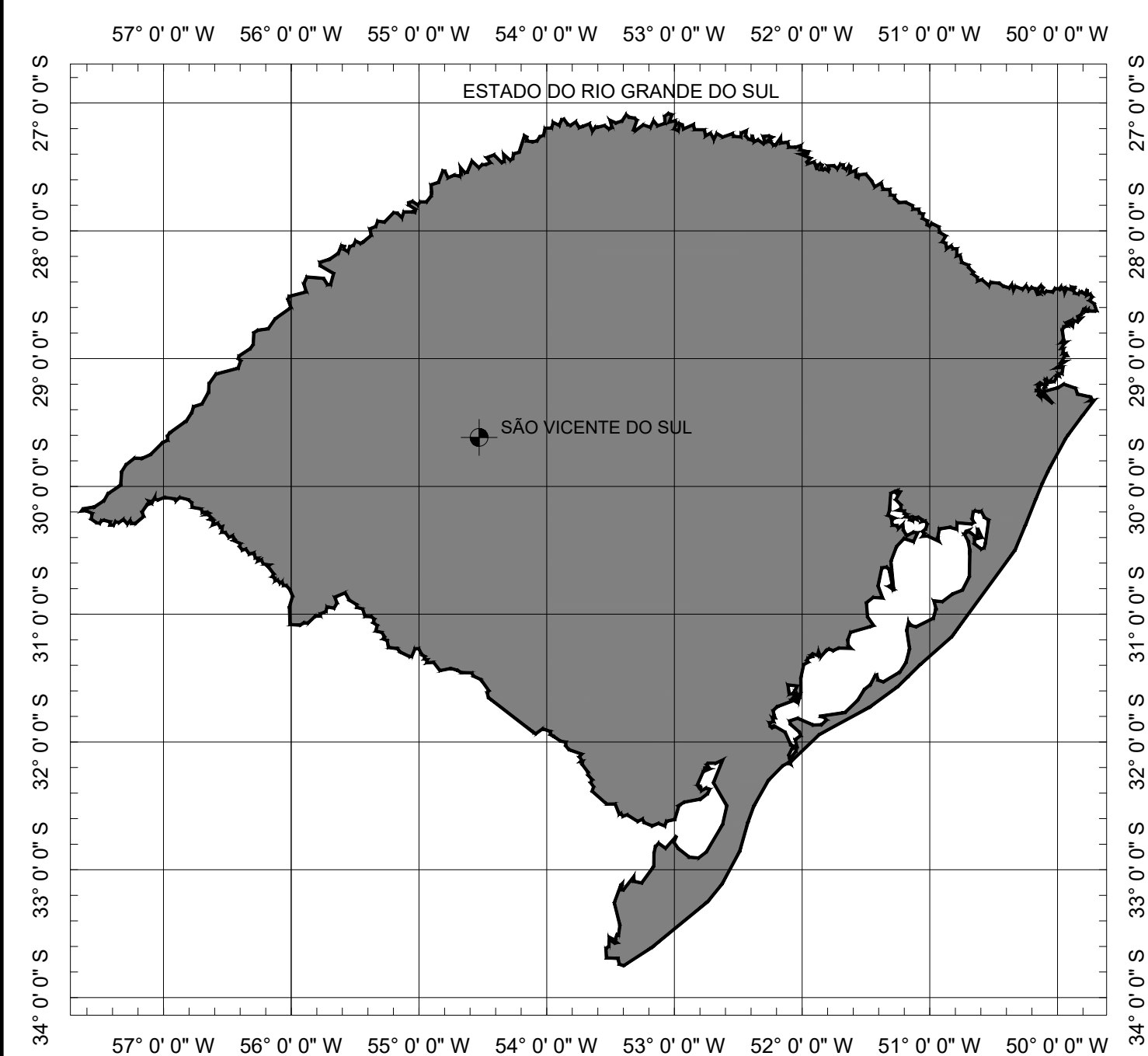
PREFEITURA MUNICIPAL DE SÃO VICENTE DO SUL

PROJETO DE PAVIMENTAÇÃO

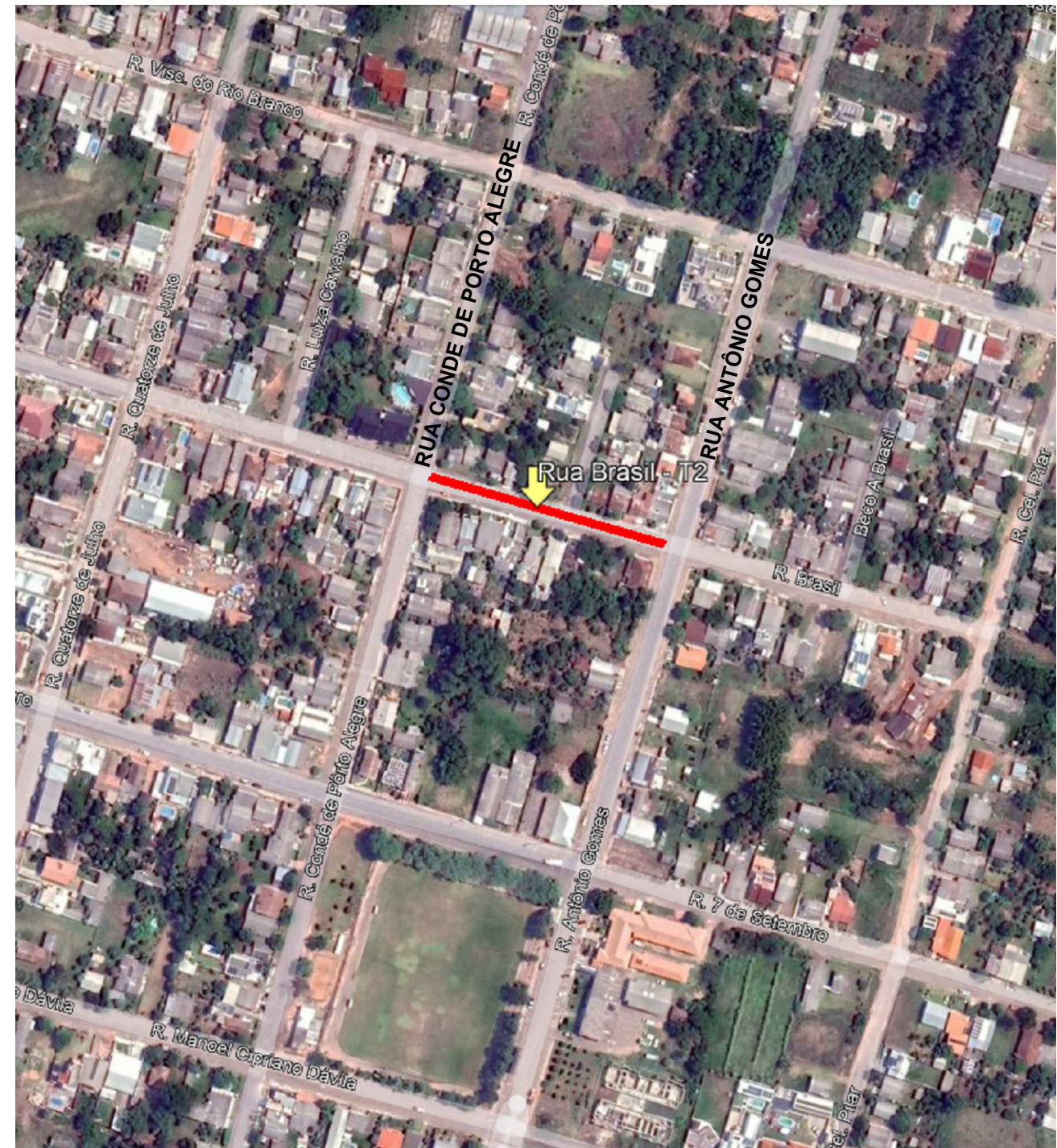
LOCAL: RUA BRASIL - T2

TRECHO: RUA CONDE DE PORTO ALEGRE ATÉ A RUA ANTÔNIO GOMES

ÁREA: $114,41\text{m} \times 6,30\text{m} + 3,70$ (BOCAS)= $724,48\text{ m}^2$ (Capa)
 $114,41\text{m} \times 11,54\text{m} + 0,54$ (BOCAS)= $1.320,83\text{ m}^2$ (Reperf.)

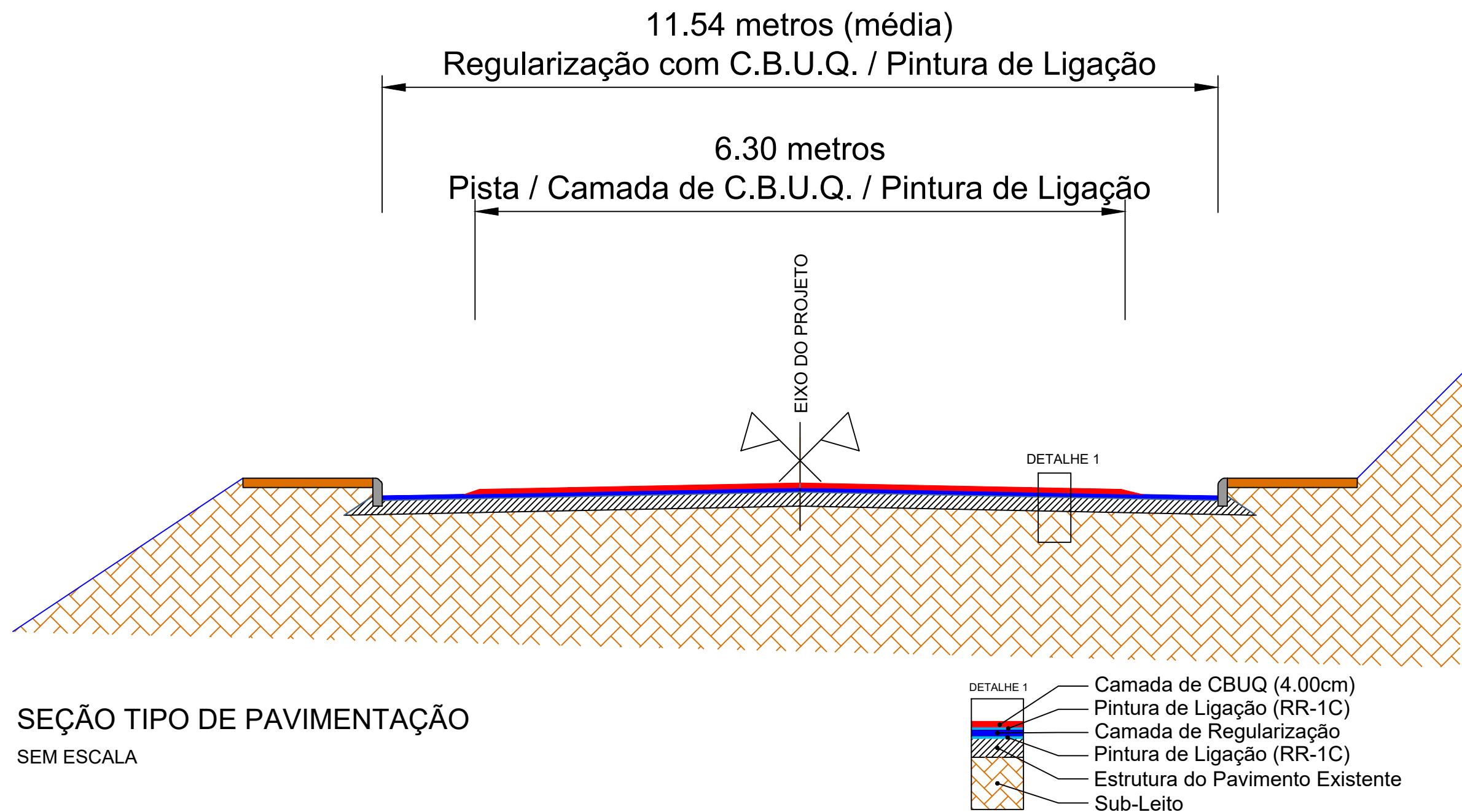



SITUAÇÃO
Sem escala

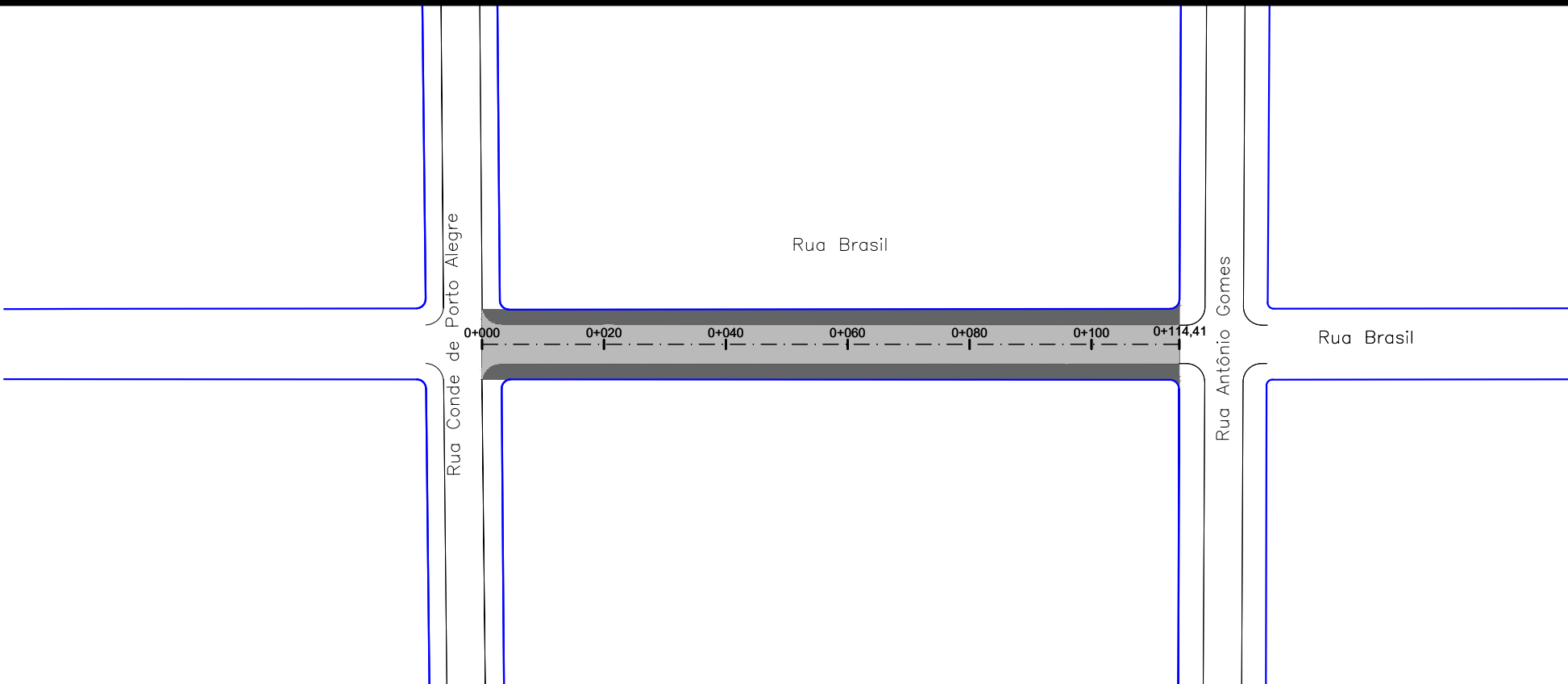
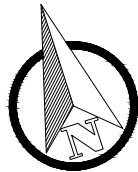


LOCALIZAÇÃO
Imagem de satélite
Sem escala

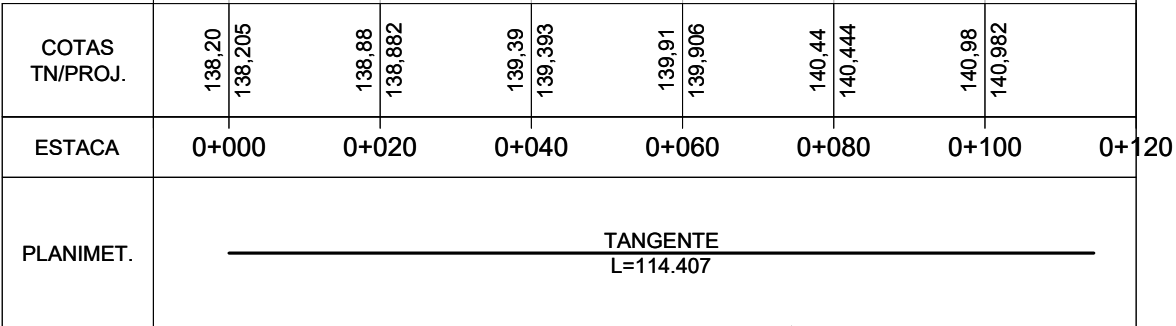
		PREFEITURA MUNICIPAL DE SÃO VICENTE DO SUL		<div><div>HM</div><div>ENGENHARIA</div><div>Plano & Consultoria</div></div>	
TIPO:		PLANTA DE SITUAÇÃO E LOCALIZAÇÃO		DATA: 2023	
LOCAL: RUA BRASIL - T2		<div>Assinado de forma digital por HENRIQUE MEZZOMO:00997426080</div> <div>Dados: 2023.09.09 10:42:01 -03'00'</div> <div>HENRIQUE MEZZOMO</div> <div>CREA-RS: 208634</div>		ESCALA: SEM ESCALA	
TRECHO: RUA CONDE DE PORTO ALEGRE ATÉ A RUA ANTÔNIO GOMES				PRANCHA: Única	
ÁREA: 114,41m X 6,30m + 3,70 (BOCAS)= 724,48 m² (Capa) 114,41m X 11,54m + 0,54 (BOCAS)= 1.320,83 m² (Reperf.)					



PREFEITURA MUNICIPAL DE SÃO VICENTE DO SUL			
TIPO:	SEÇÃO TIPO PAVIMENTAÇÃO	PROPRIETÁRIO:	DATA: 2023
LOCAL: RUA BRASIL - T2	TRECHO: RUA CONDE DE PORTO ALEGRE ATÉ A RUA ANTÔNIO GOMES	RESPONSÁVEL TÉCNICO: HENRIQUE MEZZOMO: 00997426080 Assinado de forma digital por HENRIQUE MEZZOMO: 00997426080 Dados: 2023.09.09 10:42:21 -03'00'	ESCALA: SEM ESCALA
ÁREA: 114,41m X 6,30m + 3,70 (BOCAS)= 724,48 m² (Capa) 114,41m X 11,54m + 0,54 (BOCAS)= 1.320,83 m² (Reperf.)			PRANCHA: Única



143
142
141
140
139
138



- MEIO FIO EXISTENTE
- SIMBOLO DE NORTE
- CERCA EXISTENTE
- POSTE
- MOURÃO DE DIVISA
- EIXO PROJETADO

PLANTA BAIXA

- ÁREA PAVIMENTO NOVO
- ÁREA DE REPERFILAGEM
- QUEBRA-MOLA

PERFIL LONGITUDINAL

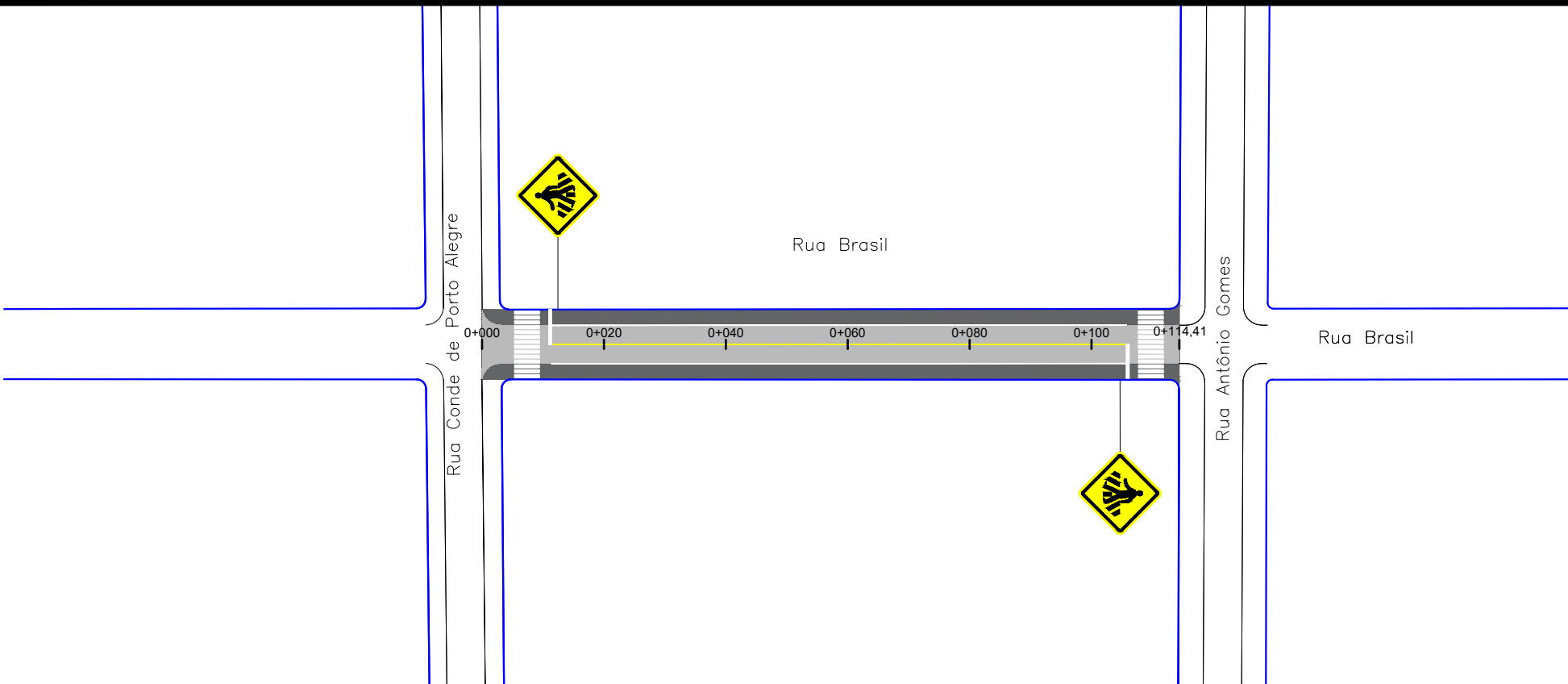
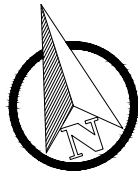
- PERFIL DO PROJETO

PREFEITURA MUNICIPAL DE SÃO VICENTE DO SUL

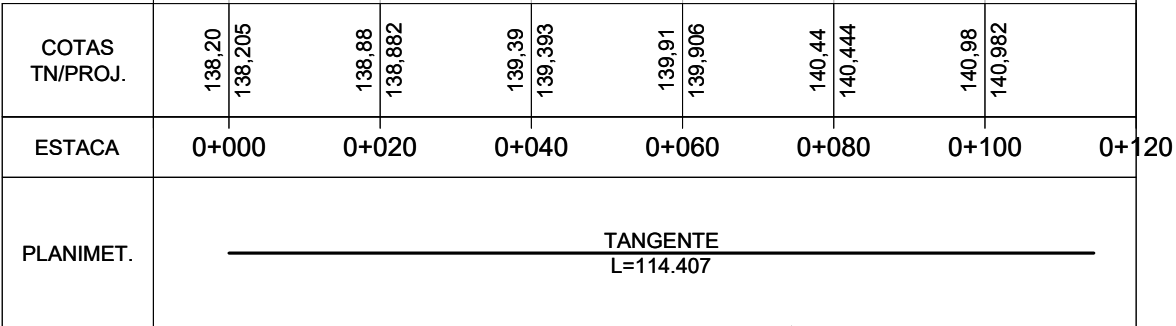


TIPO:	PAVIMENTAÇÃO
LOCAL:	RUA BRASIL - T2
TRECHO:	RUA CONDE DE PORTO ALEGRE ATÉ A RUA ANTÔNIO GOMES
ÁREA:	114,41m X 6,30m + 3,70 (BOCAS)= 724,48 m² (Capa) 114,41m X 11,54m + 0,54 (BOCAS)= 1.320,83 m² (Reperf.)

PROPRIETÁRIO:	
RESPONSÁVEL TÉCNICO:	HENRIQUE MEZZOMO:00997426080 Assinado de forma digital por HENRIQUE MEZZOMO:00997426080 Dados: 2023.09.09 10:42:33 -03'00'
DATA:	2023
ESCALA:	Horizontal: 1/1000 Vertical: 1/100
PRANCHA:	PAV-1



143
142
141
140
139
138



LEGENDA			
	ÁREA DE PAVIMENTO		FAIXA DE PEDESTRES
	SINALIZAÇÃO DE EIXO E BORDOS		PLACA A-32b (PASSAGEM DE PEDESTRES)

PREFEITURA MUNICIPAL DE SÃO VICENTE DO SUL



TIPO:	SINALIZAÇÃO		PROPRIETÁRIO:	DATA:
LOCAL: RUA BRASIL - T2	ÁREA: 114,41m X 6,30m + 3,70 (BOCAS)= 724,48 m² (Capa) 114,41m X 11,54m + 0,54 (BOCAS)= 1.320,83 m² (Reperf.)		RESPONSÁVEL TÉCNICO: <div>HENRIQUE MEZZOMO:0997426080</div> <div>Assinado de forma digital por HENRIQUE MEZZOMO:00997426080 Dados: 2023.09.09 10:42:52 -03'00'</div>	2023
TRECHO: RUA CONDE DE PORTO ALEGRE ATÉ A RUA ANTÔNIO GOMES				ESCALA: Horizontal: 1/1000 Vertical: 1/100
				PRANCHA: SIN-1
			HENRIQUE MEZZOMO CREA-RS: 208634	

ESTADO DO RIO GRANDE DO SUL

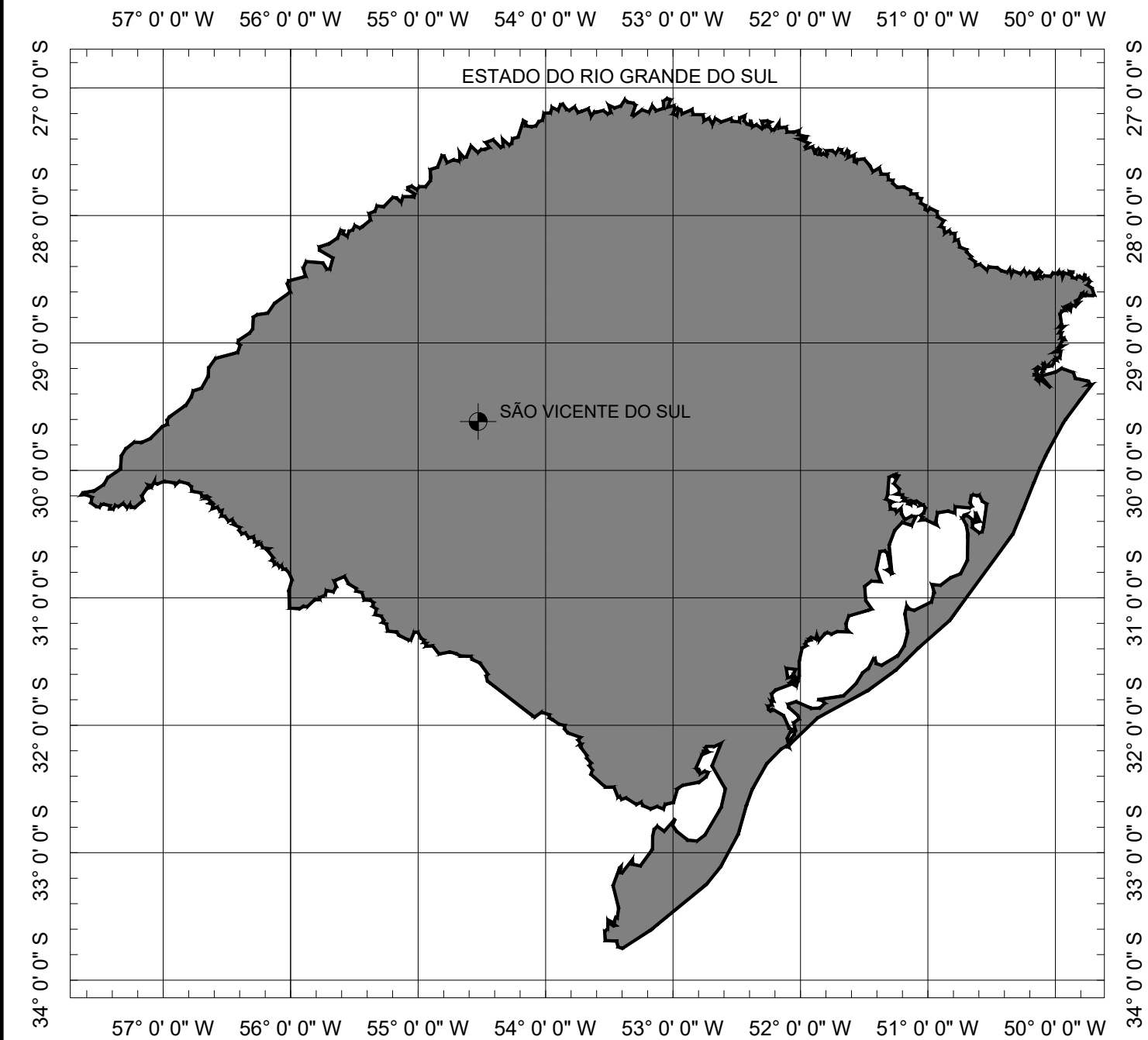
PREFEITURA MUNICIPAL DE SÃO VICENTE DO SUL

PROJETO DE PAVIMENTAÇÃO

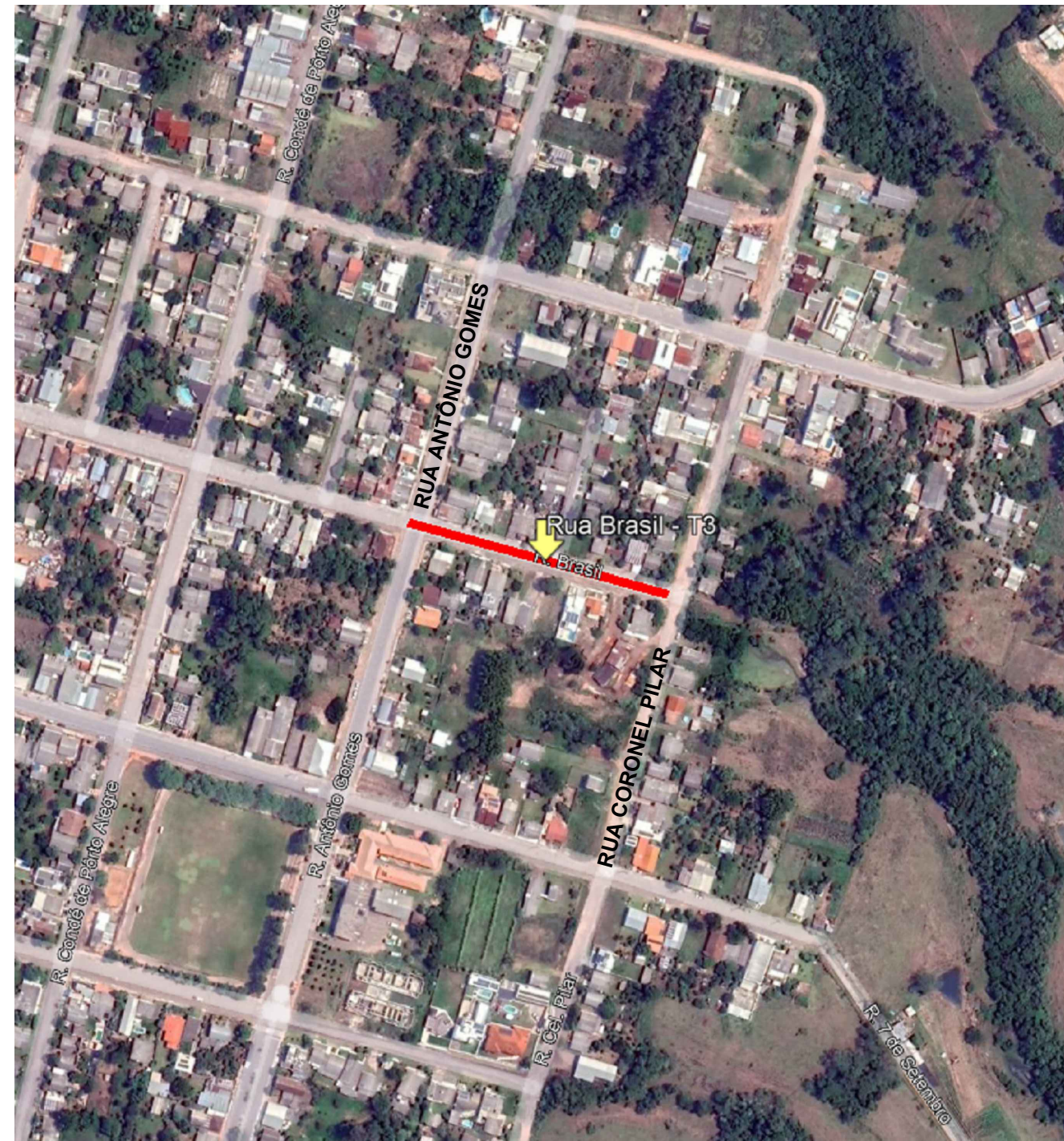
LOCAL: RUA BRASIL - T3

TRECHO: RUA ANTÔNIO GOMES ATÉ A RUA CORONEL PILAR

ÁREA: $152,34\text{m} \times 6,30\text{m} + 44,99 \text{ (BOCAS)} = 1.004,73 \text{ m}^2$

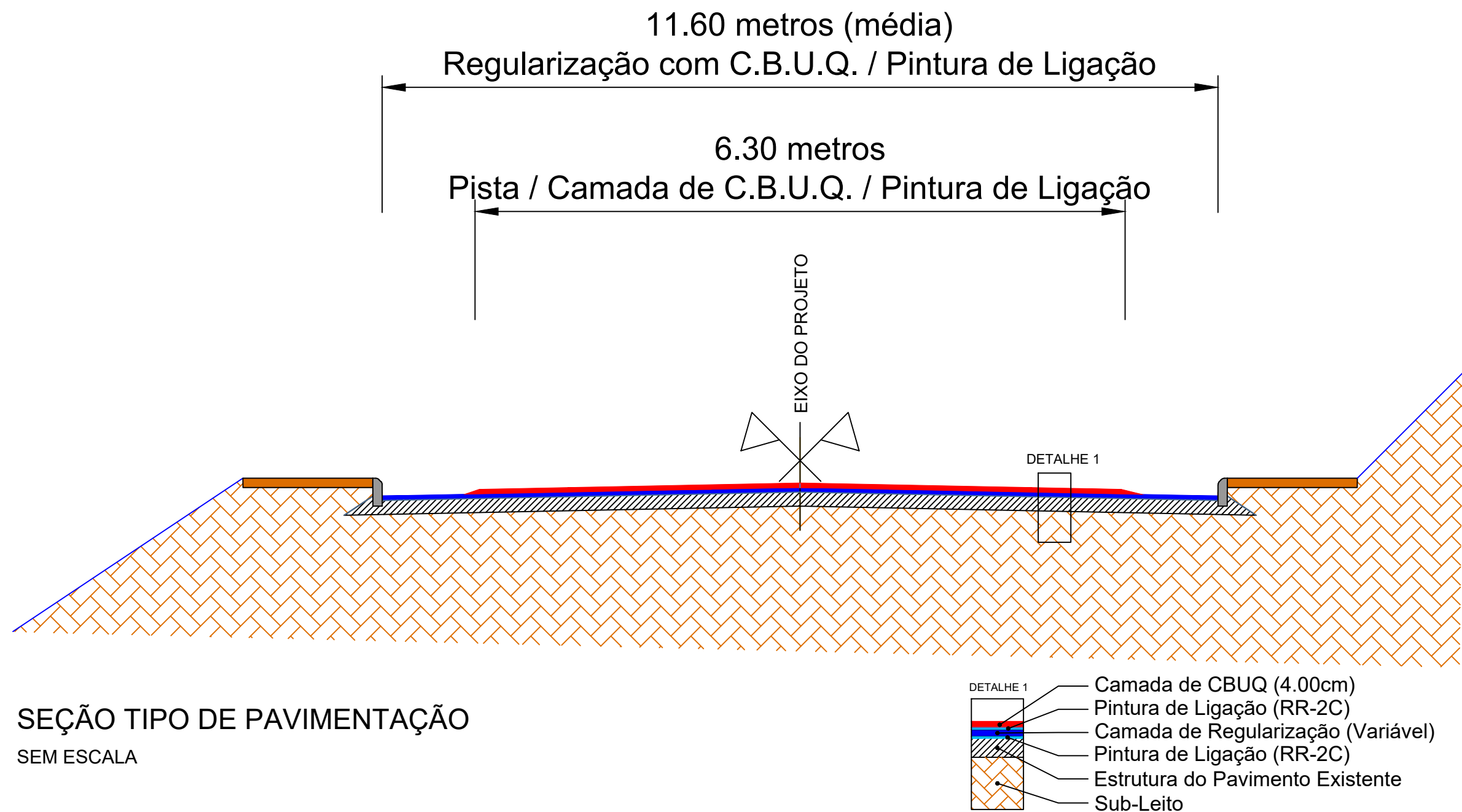


SITUAÇÃO
Sem escala



LOCALIZAÇÃO
Imagem de satélite
Sem escala

		PREFEITURA MUNICIPAL DE SÃO VICENTE DO SUL		<div><div>HM</div><div>ENGENHARIA</div><div>Plano e Consultoria</div></div>	
TIPO:		PLANTA DE SITUAÇÃO E LOCALIZAÇÃO		DATA: 2022	
LOCAL: RUA BRASIL - T3		<div>Assinado de forma digital por HENRIQUE MEZZOMO:00997426080</div> <div>RESPONSÁVEL TÉCNICO: HENRIQUE MEZZOMO:00997426080</div> <div>Dados: 2023.09.09 10:44:25 -03'00'</div> <div>HENRIQUE MEZZOMO</div> <div>CREA-RS: 208634</div>		ESCALA: SEM ESCALA	
TRECHO: RUA ANTÔNIO GOMES ATÉ A RUA CORONEL PILAR				PRANCHA: Única	
ÁREA: 152,34m X 6,30m + 44,99 (BOCAS)= 1.004,73 m²					



PREFEITURA MUNICIPAL DE SÃO VICENTE DO SUL



TIPO:

SEÇÃO TIPO PAVIMENTAÇÃO

LOCAL: RUA BRASIL - T3

TRECHO: RUA ANTÔNIO GOMES ATÉ A RUA CORONEL PILAR

ÁREA: 152,34m X 6,30m + 44,99 (BOCAS) = 1.004,73 m²

PROPRIETÁRIO:

HENRIQUE
MEZZOMO: 0997426080

RESPONSÁVEL TÉCNICO:

HENRIQUE MEZZOMO
CREA-RS: 208634

Assinado de forma
digital por HENRIQUE
MEZZOMO: 00997426080
Dados: 2023.09.09
10:44:44 -03'00'

DATA:

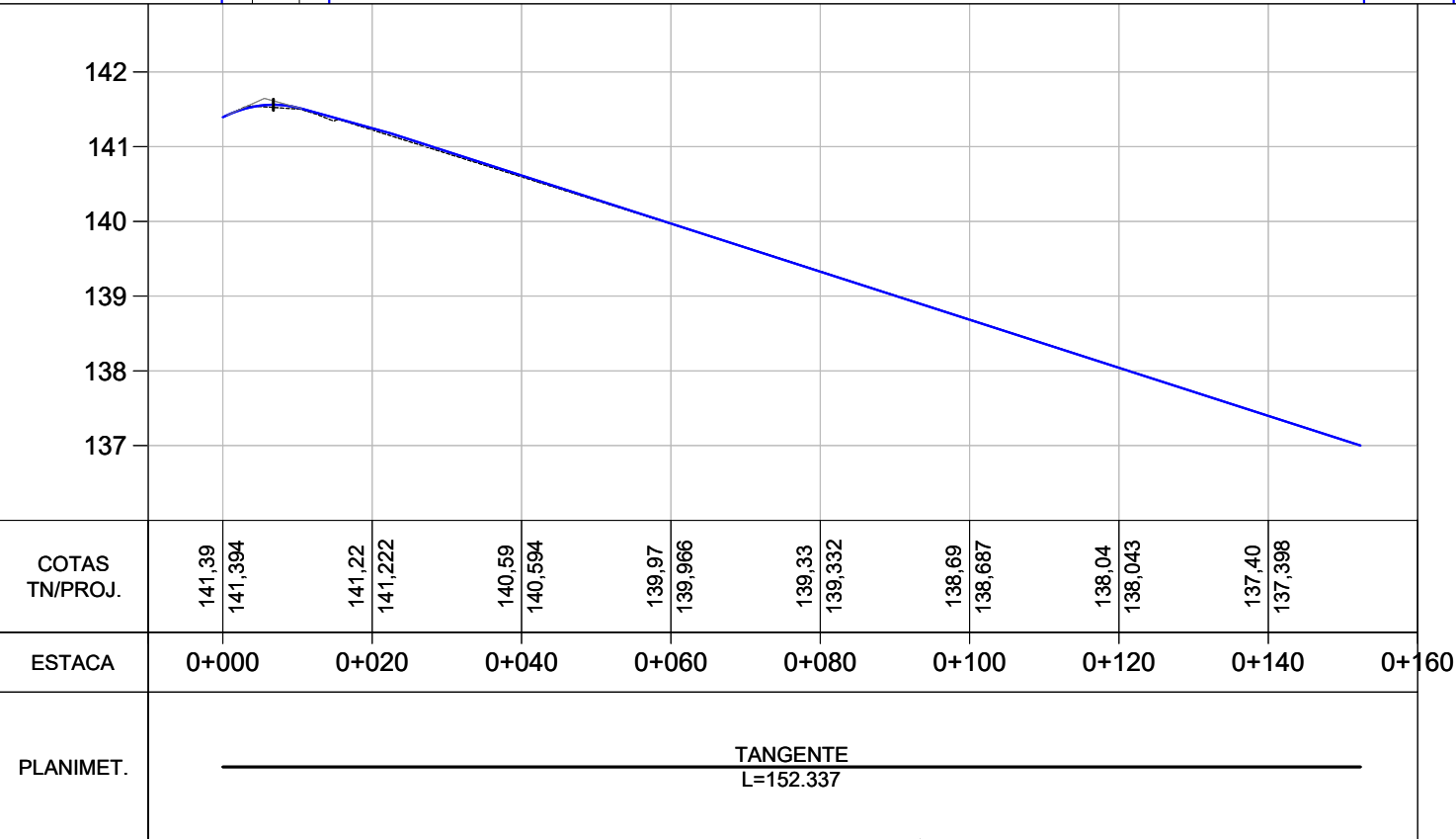
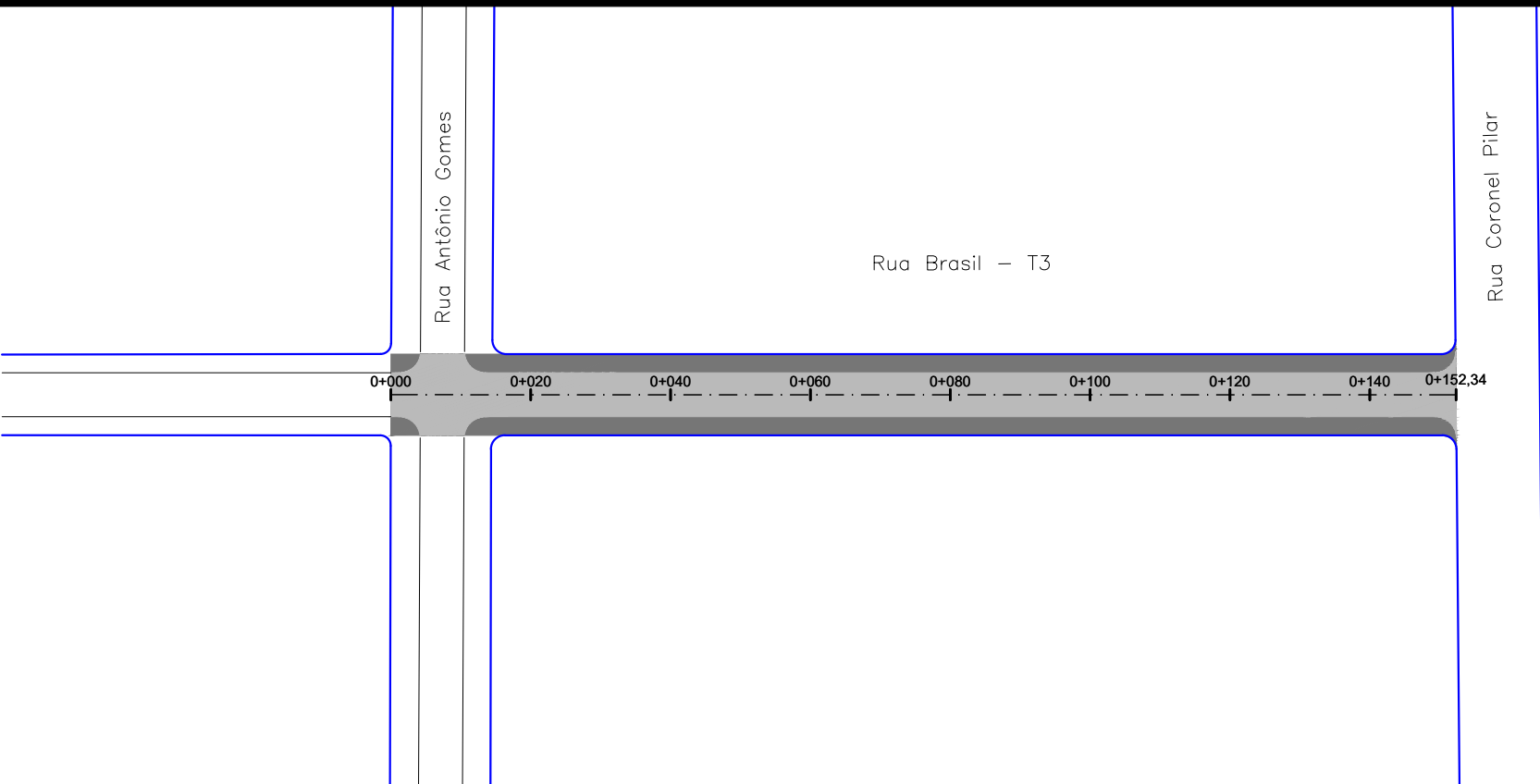
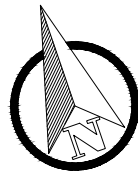
2022

ESCALA:

SEM ESCALA

PRANCHA:

Única



- MEIO FIO EXISTENTE
- SIMBOLO DE NORTE
- CERCA EXISTENTE
- POSTE
- MOURÃO DE DIVISA
- EIXO PROJETADO

PLANTA BAIXA

- ÁREA PAVIMENTO NOVO
- ÁREA DE REPERFILAGEM
- QUEBRA-MOLA

PERFIL LONGITUDINAL

- PERFIL DO PROJETO

PREFEITURA MUNICIPAL DE SÃO VICENTE DO SUL



TIPO: PAVIMENTAÇÃO

LOCAL: RUA BRASIL - T3

TRECHO: RUA ANTÔNIO GOMES ATÉ A RUA CORONEL PILAR

ÁREA: 152,34m X 6,30m + 44,99 (BOCAS)= 1.004,73 m²

PROPRIETÁRIO:

RESPONSÁVEL TÉCNICO: **HENRIQUE MEZZOMO: 0997426080**

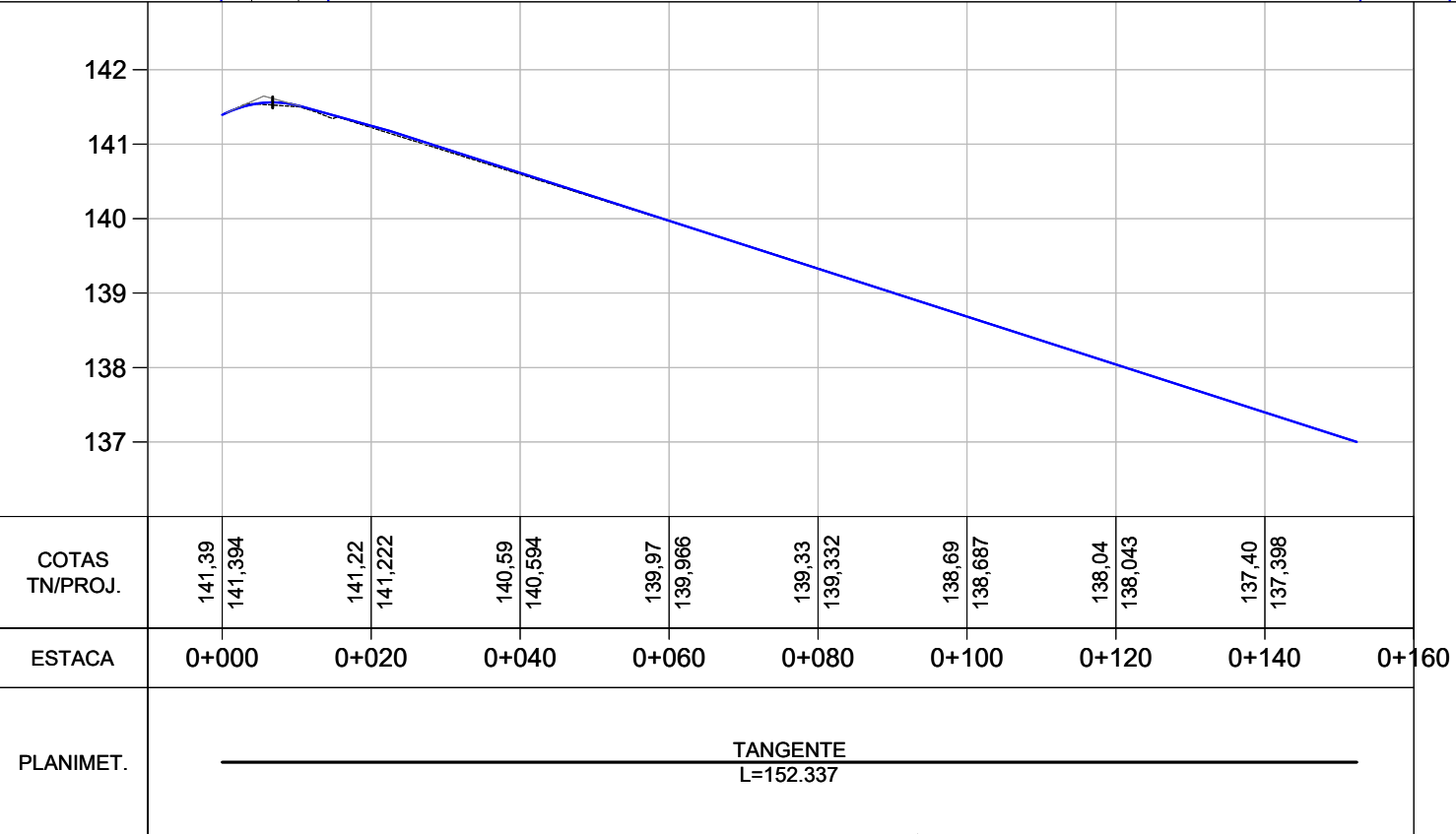
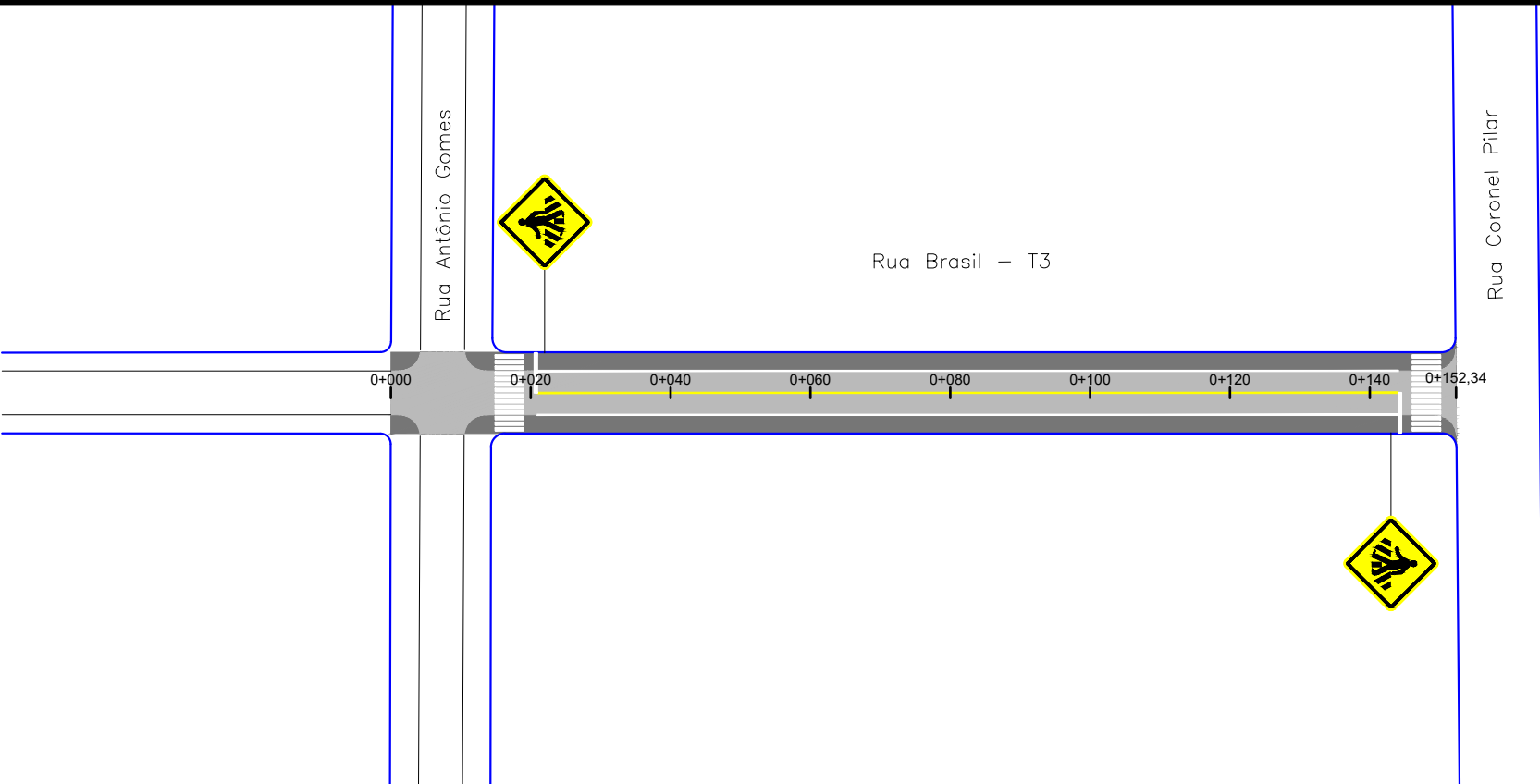
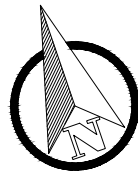
Assinado de forma digital por HENRIQUE MEZZOMO: 00997426080
Dados: 2023.09.09 10:44:57 -03'00'

HENRIQUE MEZZOMO
CREA-RS: 208634

DATA: 2022

ESCALA: Horizontal: 1/1000 Vertical: 1/100

PRANCHA: **PAV-1**



LEGENDA			
	ÁREA DE PAVIMENTO		FAIXA DE PEDESTRES
	SINALIZAÇÃO DE EIXO E BORDOS		PLACA A-32b (PASSAGEM DE PEDESTRES)

PREFEITURA MUNICIPAL DE SÃO VICENTE DO SUL

TIPO: SINALIZAÇÃO

LOCAL: RUA BRASIL - T3

TRECHO: RUA ANTÔNIO GOMES ATÉ A RUA CORONEL PILAR

ÁREA: 152,34m X 6,30m + 44,99 (BOCAS)= 1.004,73 m²

PROPRIETÁRIO:

RESPONSÁVEL TÉCNICO: **HENRIQUE MEZZOMO:00997426080**

Assinado de forma digital por HENRIQUE MEZZOMO:00997426080
Dados: 2023.09.09 10:45:11 -03'00'

HENRIQUE MEZZOMO
CREA-RS: 208634

DATA: 2022

ESCALA: Horizontal: 1/1000 Vertical: 1/100

PRANCHA: **SIN-1**

ESTADO DO RIO GRANDE DO SUL

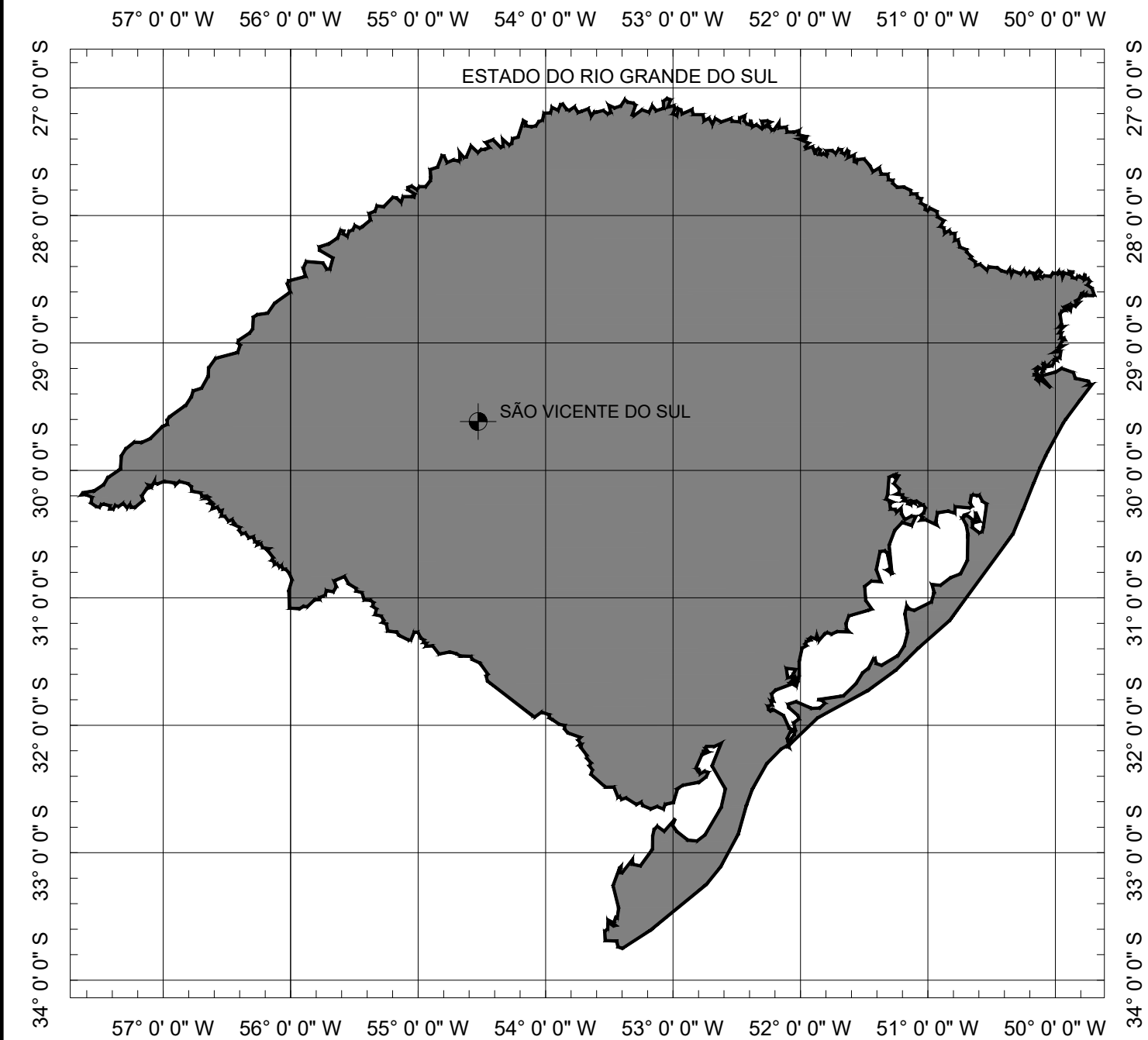
PREFEITURA MUNICIPAL DE SÃO VICENTE DO SUL

PROJETO DE PAVIMENTAÇÃO

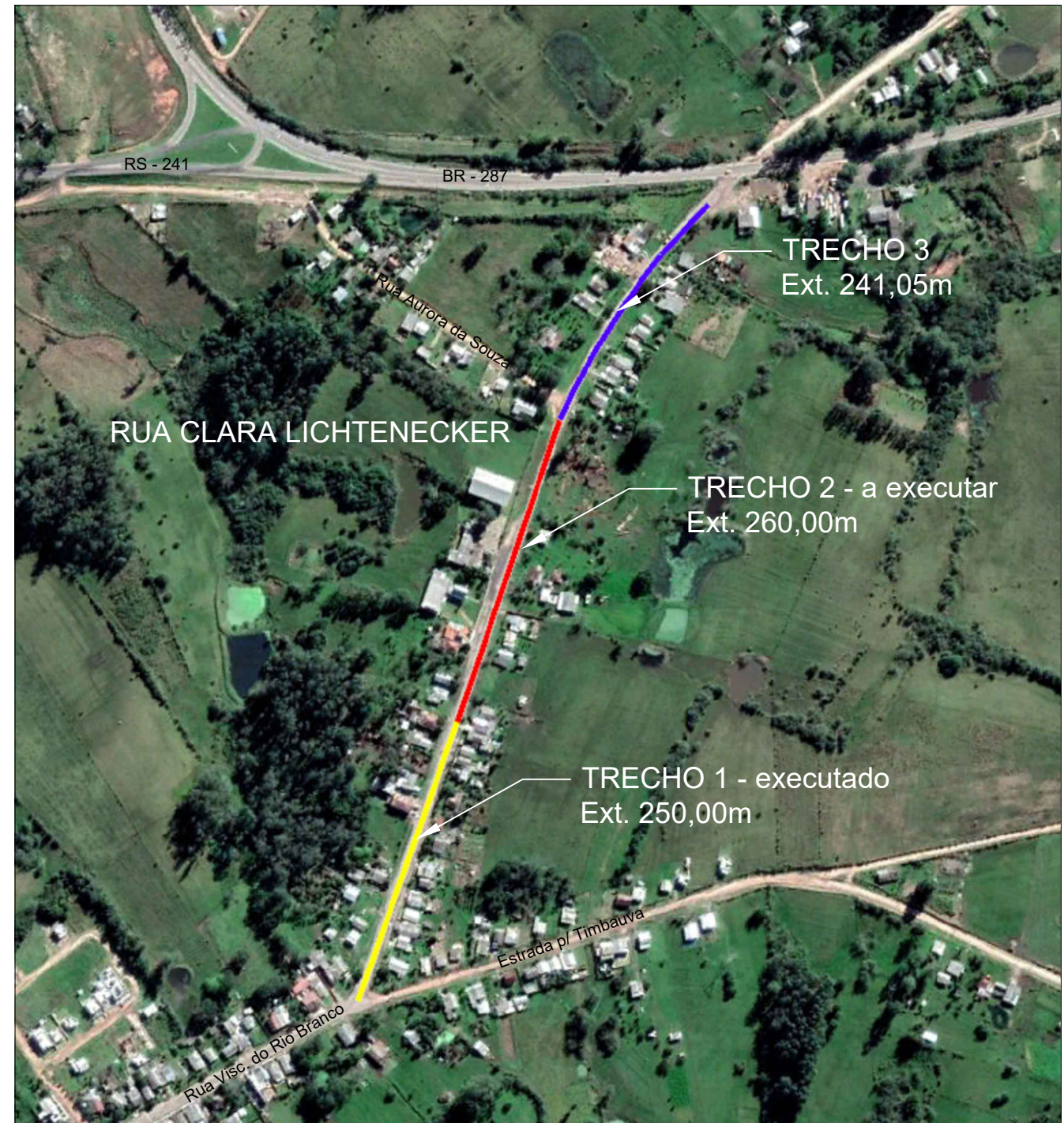
LOCAL: RUA CLARA LICHTENECKER - T2

TRECHO: 250M A PARTIR DA RUA VISC. DO RIO BRANCO ATÉ RUA AURORA DE SOUZA


ÁREA: $260,00\text{m} \times [7,00\text{m (CAPEAMENTO)} + 2,00\text{m (ALARGAMENTO)}] = 2.340,00 \text{ m}^2$

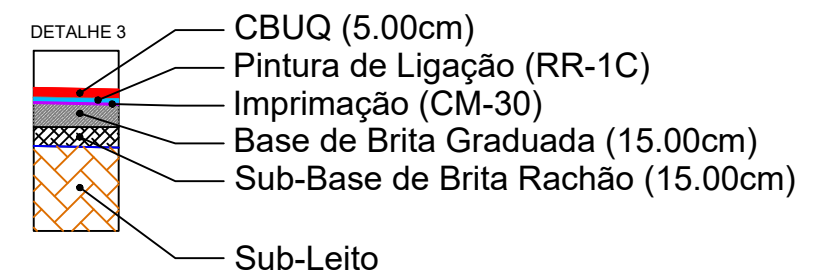
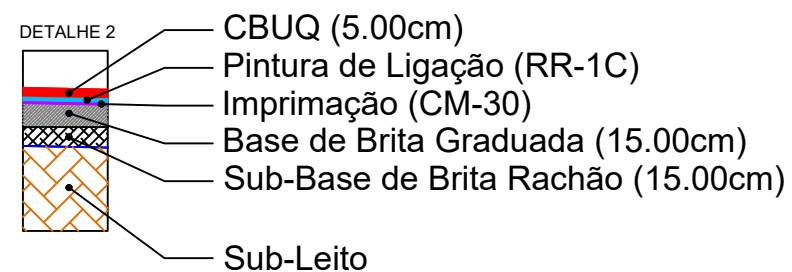
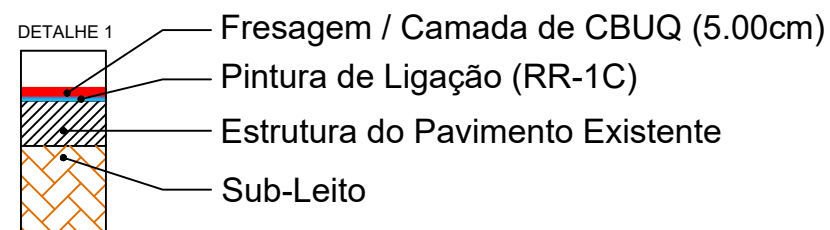
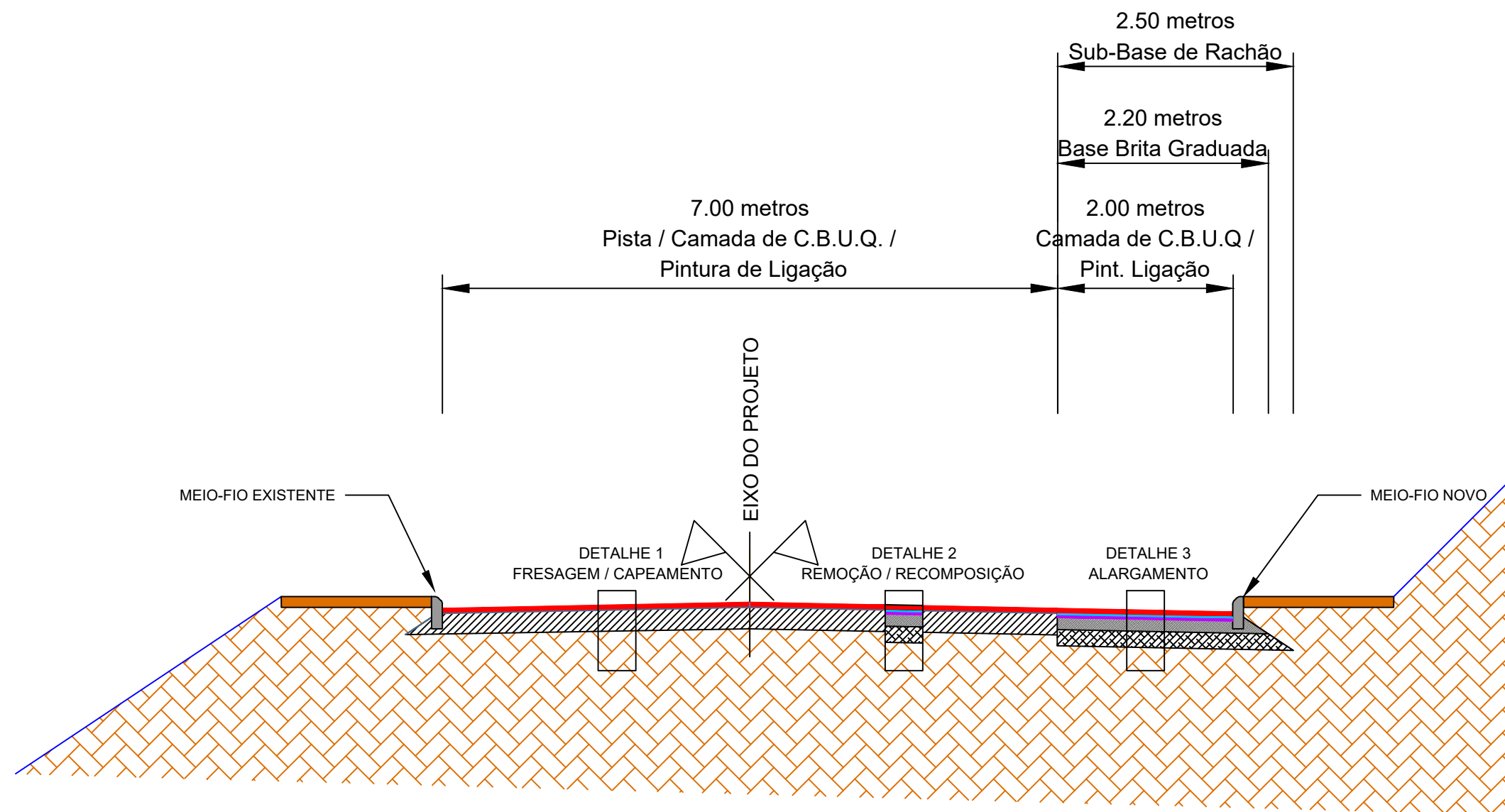


SITUAÇÃO
Sem escala




LOCALIZAÇÃO
Imagem de satélite
Sem escala

PREFEITURA MUNICIPAL DE SÃO VICENTE DO SUL			
TIPO:	PLANTA DE SITUAÇÃO E LOCALIZAÇÃO	PROPRIETÁRIO:	
LOCAL: RUA CLARA LICHTENECKER - T2	TRECHO: 250M A PARTIR DA RUA VISC. DO RIO BRANCO ATÉ RUA AURORA DE SOUZA ÁREA: 260,00m X [7,00m (CAPEAMENTO) + 2,00m (ALARGAMENTO)]= 2.340,00 m²	RESPONSÁVEL TÉCNICO: HENRIQUE MEZZOMO:00997426080 Assinado de forma digital por HENRIQUE MEZZOMO:00997426080 Dados: 2023.09.09 10:46:42 -03'00' HENRIQUE MEZZOMO CREA-RS: 208634	DATA: 2023
			ESCALA: SEM ESCALA
			PRANCHA: Única

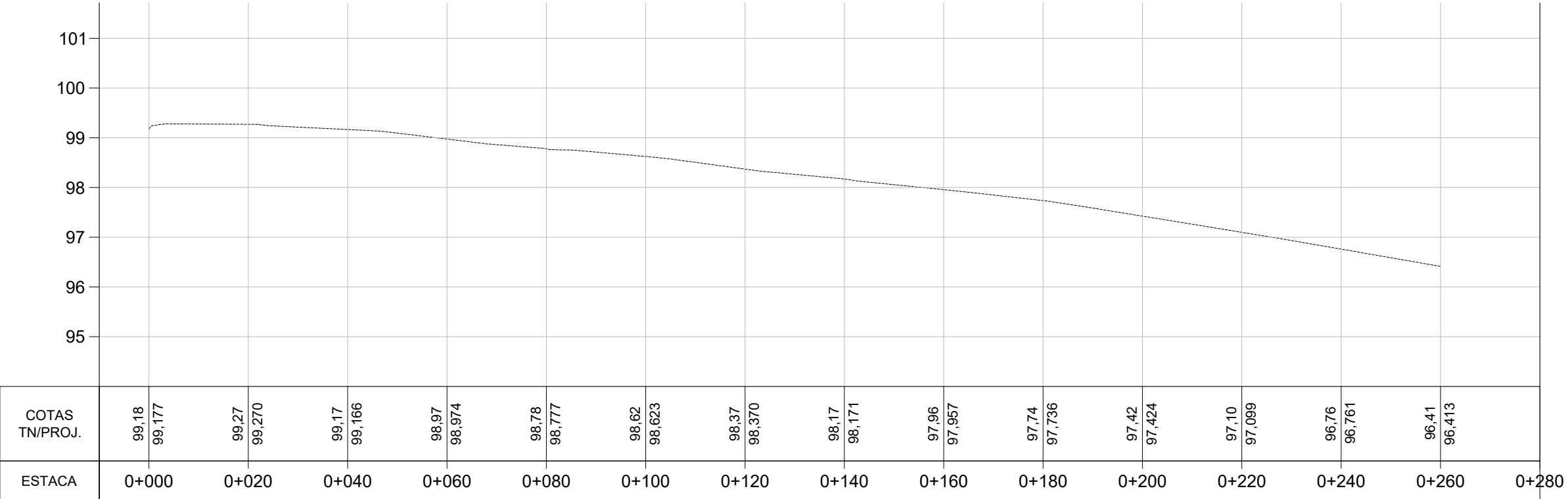
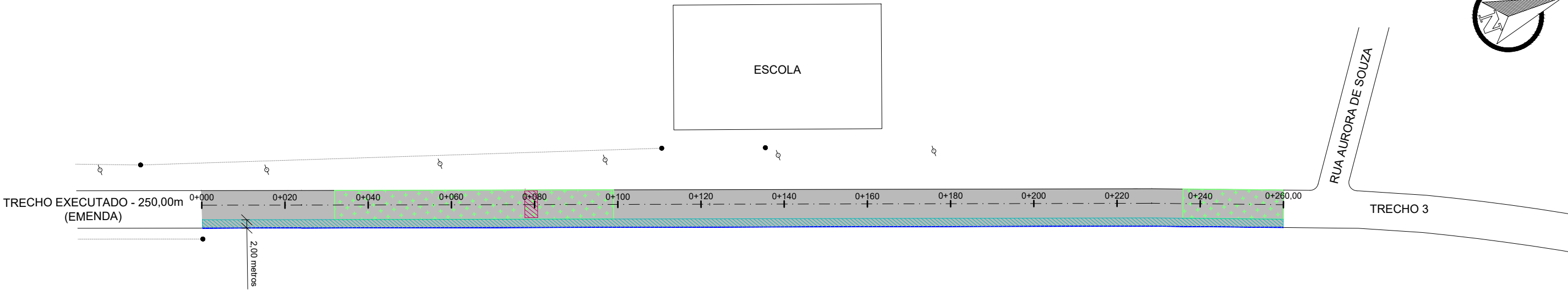


SEÇÃO TIPO DE PAVIMENTAÇÃO

SEM ESCALA

PREFEITURA MUNICIPAL DE SÃO VICENTE DO SUL			
TIPO:	SEÇÃO TIPO PAVIMENTAÇÃO	PROPRIETÁRIO:	DATA: 2023
LOCAL: RUA CLARA LICHTENECKER - T2	TRECHO: 250M A PARTIR DA RUA VISC. DO RIO BRANCO ATÉ RUA AURORA DE SOUZA ÁREA: 260,00m X [7,00m (CAPEAMENTO) + 2,00m (ALARGAMENTO)] = 2.340,00 m²	<div>HENRIQUE MEZZOMO: 0997426080</div> <div>Assinado de forma digital por HENRIQUE MEZZOMO: 00997426080 Dados: 2023.09.09 10:47:01 -03'00'</div> <div>HENRIQUE MEZZOMO CREA-RS: 208634</div>	ESCALA: SEM ESCALA
			PRANCHA: Única

RUA CLARA LICHTENECKER - TRECHO 2



MEIO FIO NOVO

SIMBOLO DE NORTE

CERCA EXISTENTE

POSTE

MOURÃO DE DIVISA

EIXO PROJETADO

LEGENDA

ÁREA FRESAGEM / PAVIMENTO NOVO

ÁREA DE REMOÇÃO / RECOMPOSIÇÃO

ÁREA LOMBADA EXISTENTE

ÁREA ALARGAMENTO

PERFIL LONGITUDINAL

PERFIL DO PROJETO

PREFEITURA MUNICIPAL DE SÃO VICENTE DO SUL

TIPO: PAVIMENTAÇÃO

LOCAL: RUA CLARA LICHTENECKER - T2

TRECHO: 250M A PARTIR DA RUA VISC. DO RIO BRANCO ATÉ RUA AURORA DE SOUZA

ÁREA: 260,00m X [7,00m (CAPEAMENTO) + 2,00m (ALARGAMENTO)]= 2.340,00 m²

PROPRIETÁRIO:

RESPONSÁVEL TÉCNICO:

HENRIQUE MEZZOMO:0997426080

Assinado de forma digital por HENRIQUE MEZZOMO:00997426080

Dados: 2023.09.09 10:47:28 -03'00'

DATA: 2023

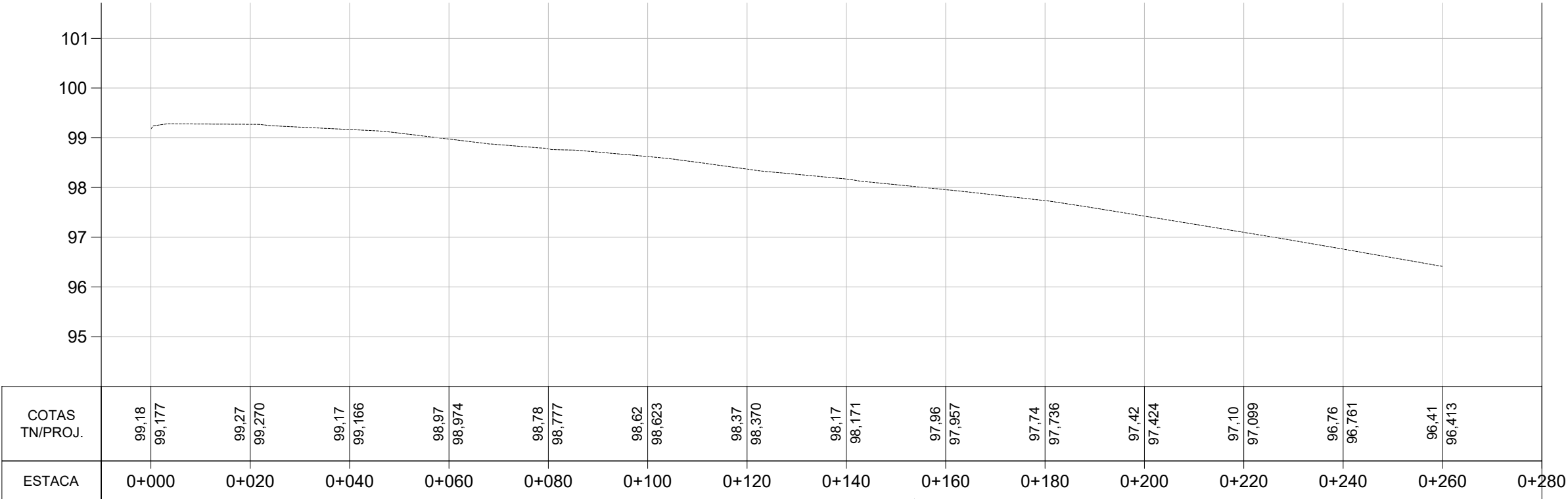
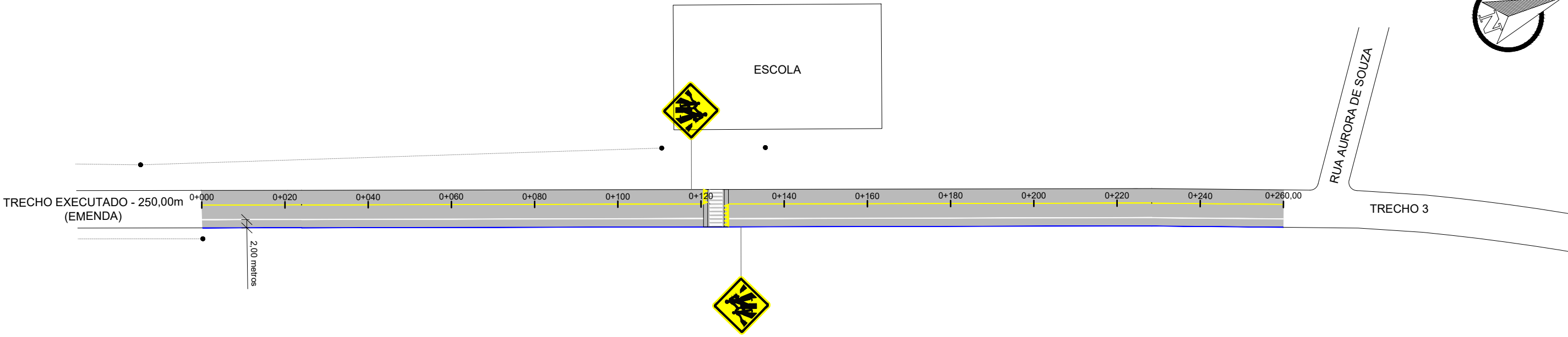
ESCALA: Horizontal: 1/1000 Vertical: 1/100

PRANCHA: PAV - 1

ENGENHARIA

Figuras e Consultas

RUA CLARA LICHTENECKER - TRECHO 2



LEGENDA			
	ÁREA DE PAVIMENTO		FAIXA ELEVADA DE PEDESTRES
	SINALIZAÇÃO DE EIXO E BORDOS		PLACA A-33b (PASSAGEM SINALIZ. DE ESCOLARES)

PREFEITURA MUNICIPAL DE SÃO VICENTE DO SUL



TIPO:	SINALIZAÇÃO		PROPRIETÁRIO:	DATA:
LOCAL: RUA CLARA LICHTENECKER - T2	TRECHO: 250M A PARTIR DA RUA VISC. DO RIO BRANCO ATÉ RUA AURORA DE SOUZA		RESPONSÁVEL TÉCNICO: <div>HENRIQUE MEZZOMO:0997426080</div> <div>Assinado de forma digital por HENRIQUE MEZZOMO:0997426080 Dados: 2023.09.09 10:47:59 -03'00'</div> <div>HENRIQUE MEZZOMO CREA-RS: 208634</div>	2023
ÁREA: 260,00m X [7,00m (CAPEAMENTO) + 2,00m (ALARGAMENTO)]= 2.340,00 m²				ESCALA: Horizontal: 1/1000 Vertical: 1/100
				PRANCHA: SIN -

ESTADO DO RIO GRANDE DO SUL

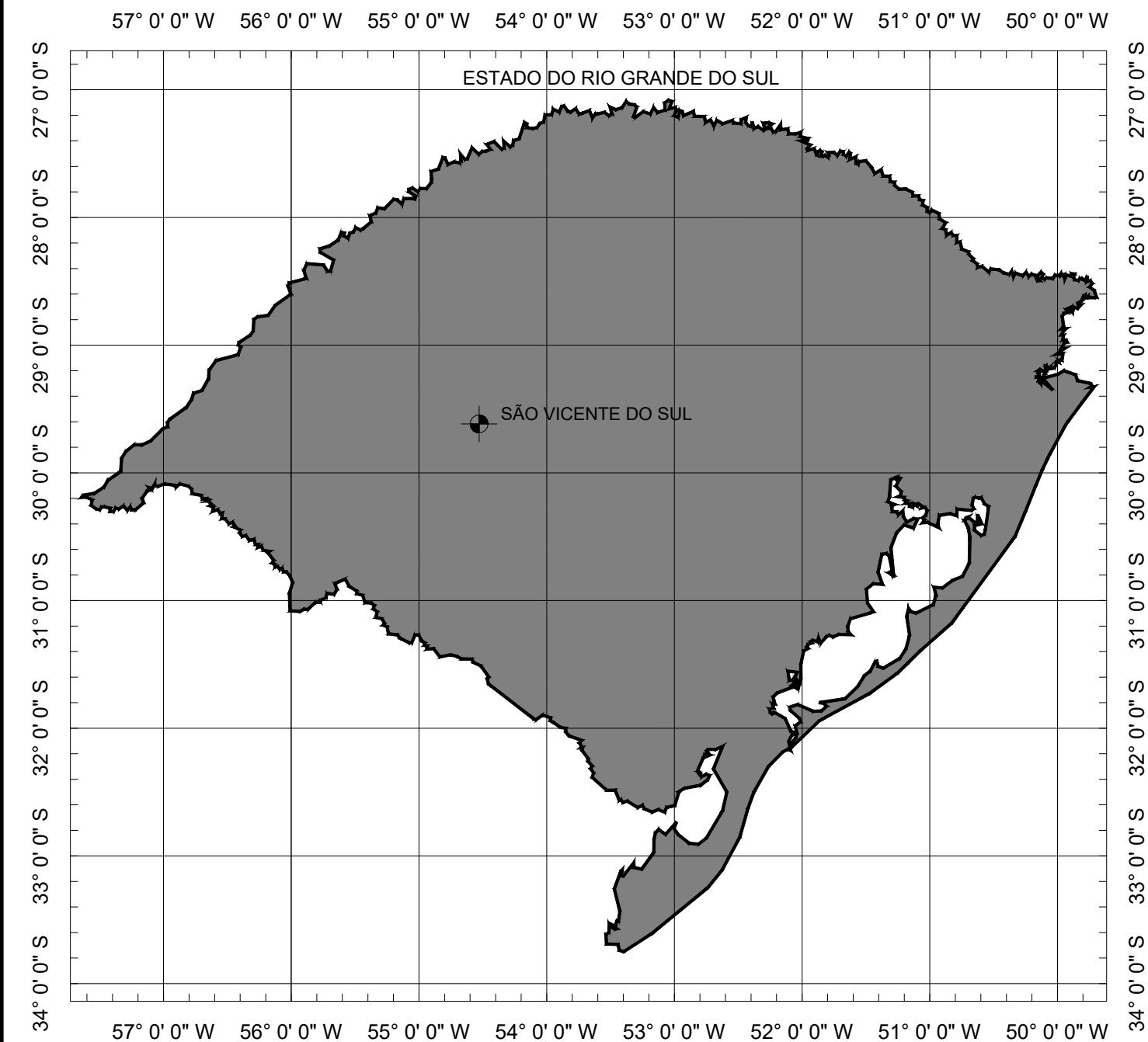
PREFEITURA MUNICIPAL DE SÃO VICENTE DO SUL

PROJETO DE PAVIMENTAÇÃO

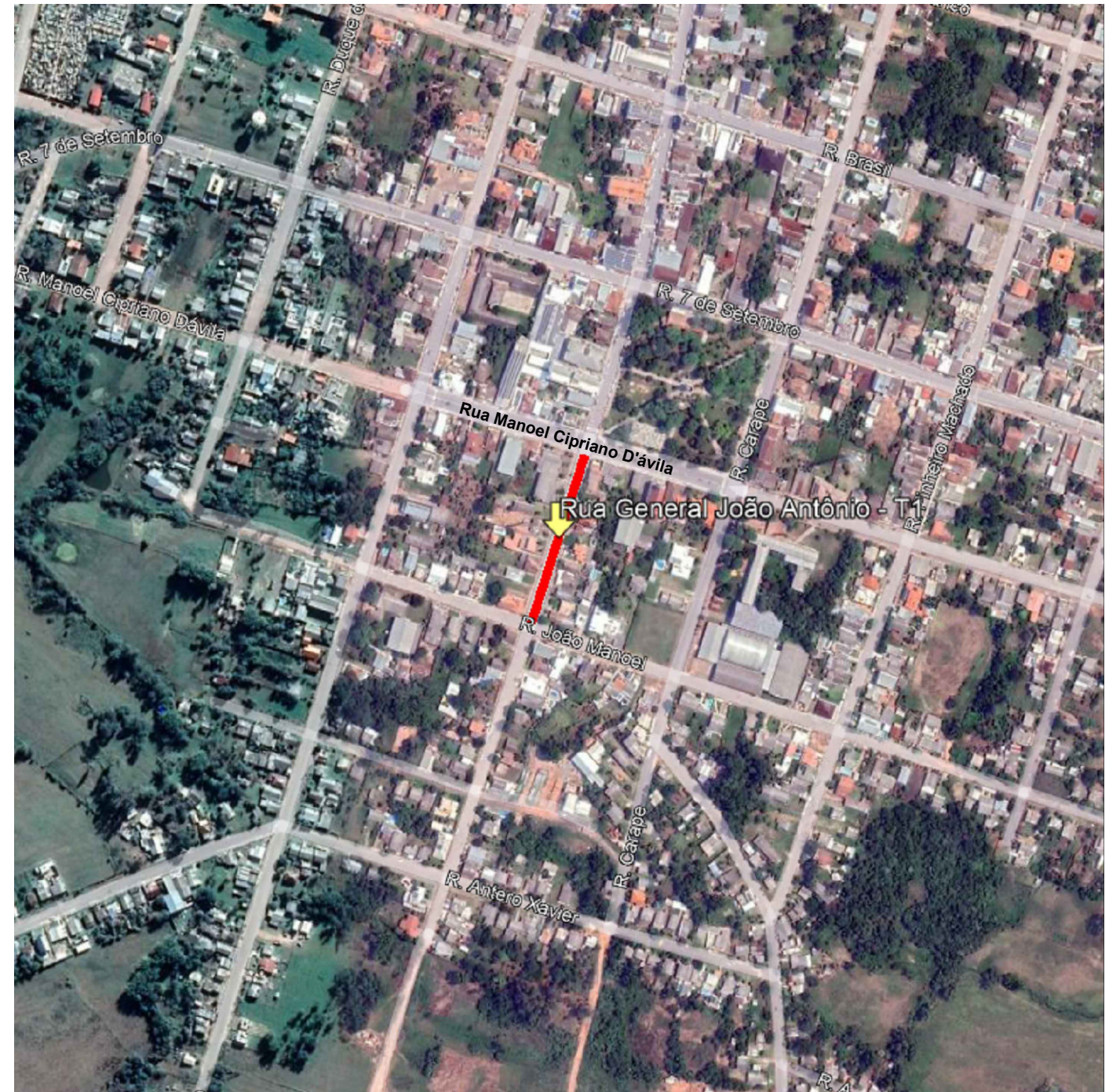
LOCAL: RUA GENERAL JOÃO ANTÔNIO - T1

TRECHO: RUA MANOEL CIPRIANO D'ÁVILA ATÉ A RUA GENERAL JOÃO MANOEL


ÁREA: $148,46\text{m} \times 6,30\text{m} + 1,75$ (BOCAS)= $937,05\text{ m}^2$ (Capa)
 $148,46\text{m} \times 12,35\text{m} + 2,90$ (BOCAS)= $1.836,38\text{ m}^2$ (Reperf.)

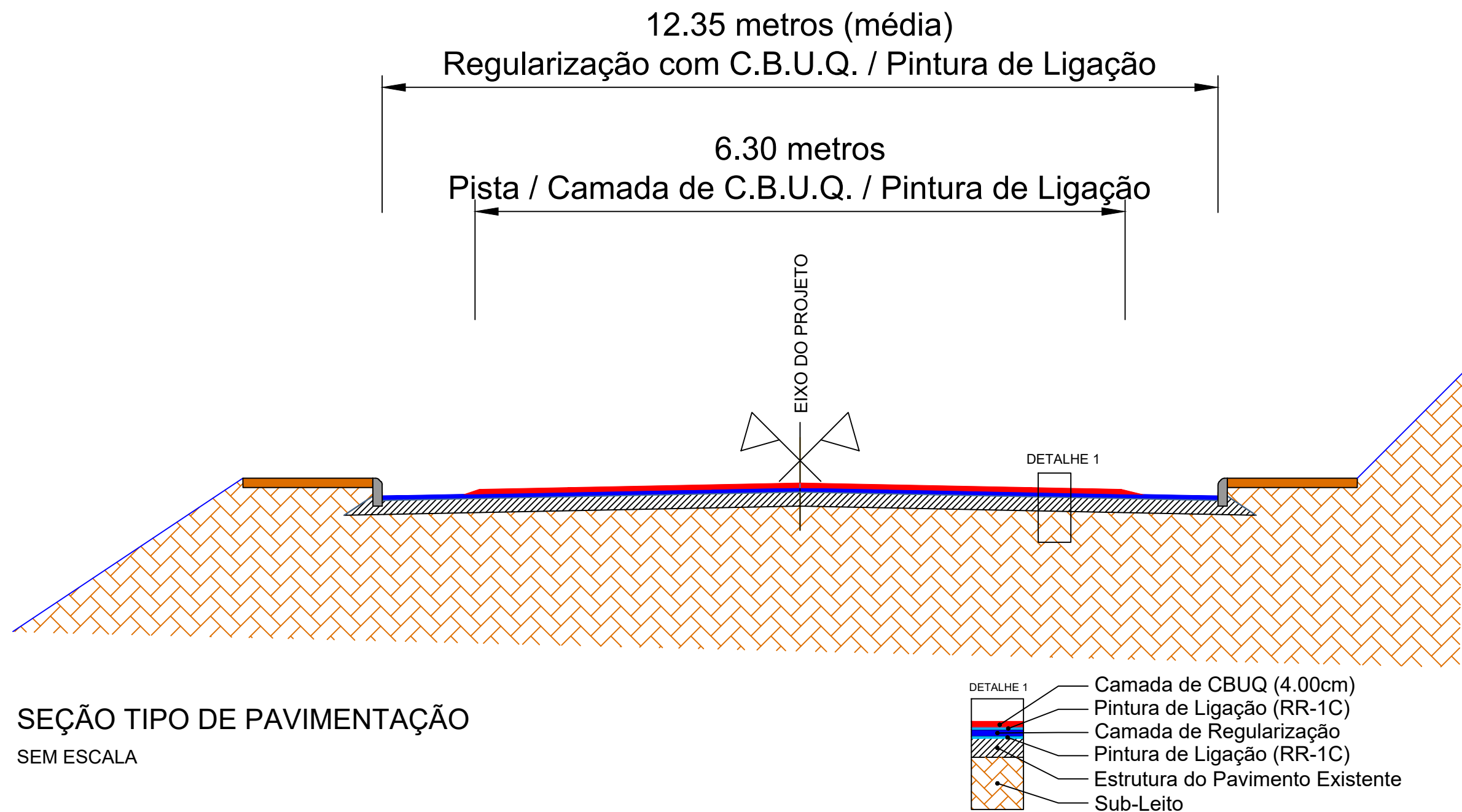



SITUAÇÃO
Sem escala

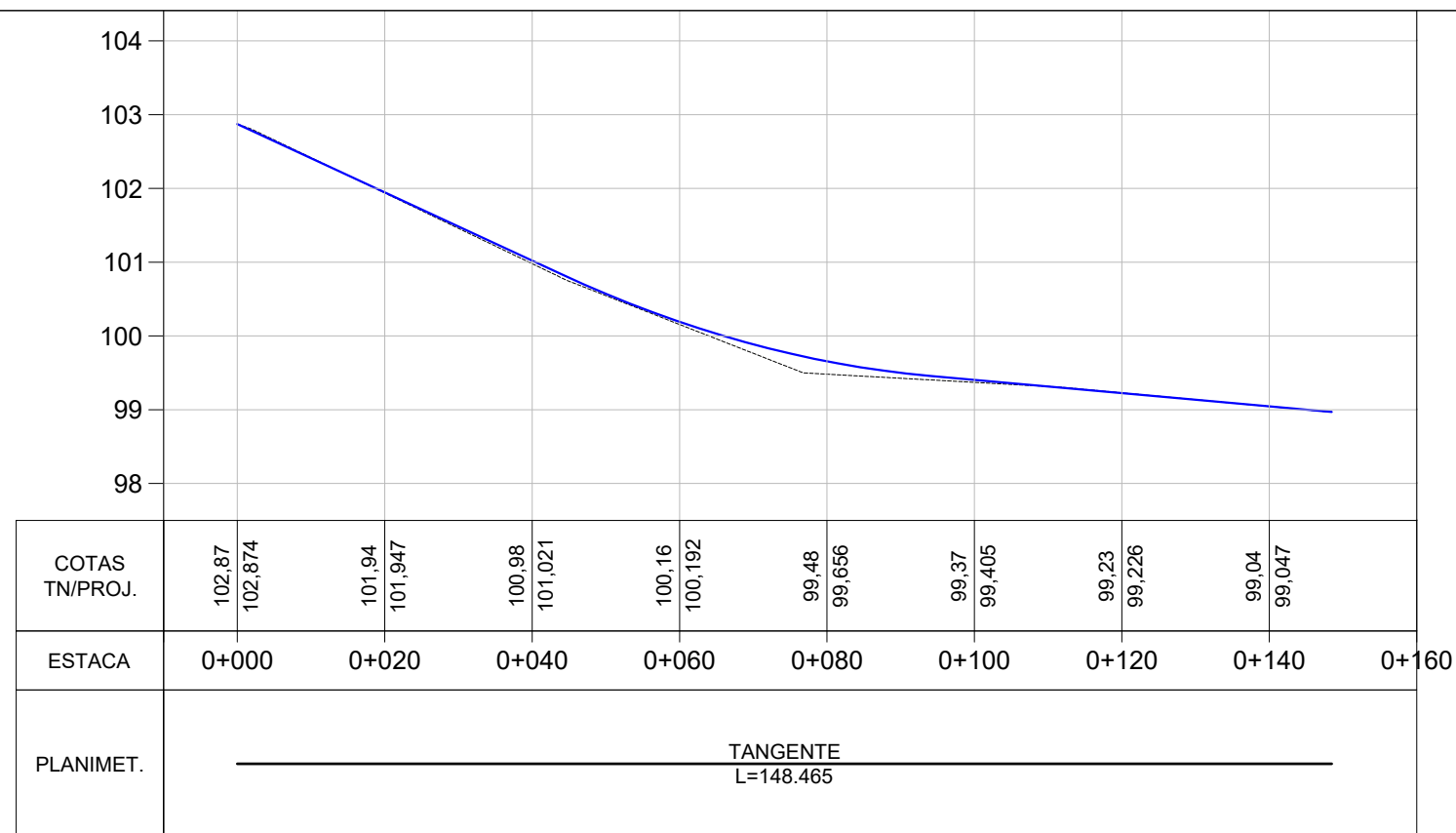
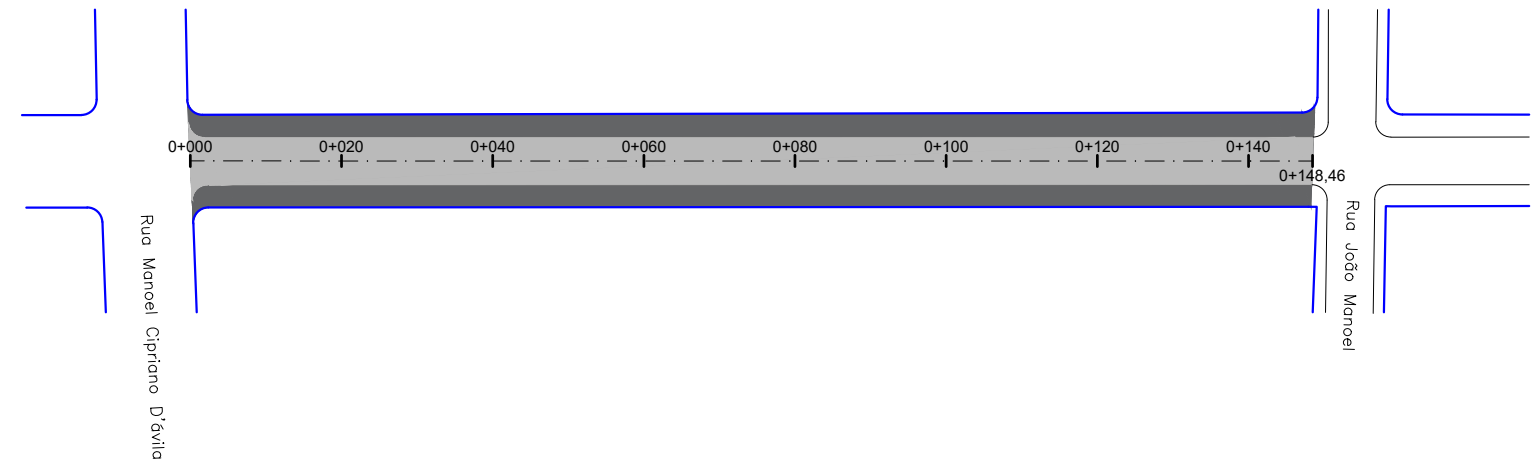
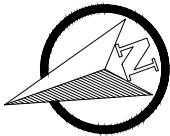


LOCALIZAÇÃO
Imagem de satélite
Sem escala

	PREFEITURA MUNICIPAL DE SÃO VICENTE DO SUL			
	TIPO:	PLANTA DE SITUAÇÃO E LOCALIZAÇÃO	PROPRIETÁRIO:	
	LOCAL: RUA GENERAL JOÃO ANTÔNIO - T1	<div><div>HENRIQUE MEZZOMO:00997426080</div><div>Assinado de forma digital por HENRIQUE MEZZOMO:00997426080</div><div>Dados: 2023.09.09 10:50:32 -03'00'</div><div>HENRIQUE MEZZOMO CREA-RS: 208634</div></div>	DATA:	
	TRECHO: RUA MANOEL CIPRIANO D'ÁVILA ATÉ A RUA GENERAL JOÃO MANOEL		ESCALA:	
	ÁREA: 148,46m X 6,30m + 1,75 (BOCAS)= 937,05 m² (Capa) 148,46m X 12,35m + 2,90 (BOCAS)= 1.836,38 m² (Reperf.)		PRANCHA:	
		2023	SEM ESCALA	Única



PREFEITURA MUNICIPAL DE SÃO VICENTE DO SUL			
TIPO:	SEÇÃO TIPO PAVIMENTAÇÃO	PROPRIETÁRIO:	DATA: 2023
LOCAL: RUA GENERAL JOÃO ANTÔNIO - T1	TRECHO: RUA MANOEL CIPRIANO D'ÁVILA ATÉ A RUA GENERAL JOÃO MANOEL	RESPONSÁVEL TÉCNICO: HENRIQUE MEZZOMO: 0997426080 Assinado de forma digital por HENRIQUE MEZZOMO: 00997426080 Dados: 2023.09.09 10:50:50 -03'00'	ESCALA: SEM ESCALA
ÁREA: 148,46m X 6,30m + 1,75 (BOCAS)= 937,05 m² (Capa) 148,46m X 12,35m + 2,90 (BOCAS)= 1.836,38 m² (Reperf.)			PRANCHA: Única



- MEIO FIO EXISTENTE
- SIMBOLO DE NORTE
- CERCA EXISTENTE
- POSTE
- MOURÃO DE DIVISA
- EIXO PROJETADO

PLANTA BAIXA

- ÁREA PAVIMENTO NOVO
- ÁREA DE REPERFILAGEM
- QUEBRA-MOLA

PERFIL LONGITUDINAL

- PERFIL DO PROJETO

PREFEITURA MUNICIPAL DE SÃO VICENTE DO SUL

TIPO: PAVIMENTAÇÃO

LOCAL: RUA GENERAL JOÃO ANTÔNIO - T1

TRECHO: RUA MANOEL CIPRIANO D'ÁVILA ATÉ A RUA GENERAL JOÃO MANOEL

ÁREA: 148,46m X 6,30m + 1,75 (BOCAS)= 937,05 m² (Capa)
148,46m X 12,35m + 2,90 (BOCAS)= 1.836,38 m² (Reperf.)

PROPRIETÁRIO:

RESPONSÁVEL TÉCNICO: **HENRIQUE MEZZOMO: 0997426080**

Assinado de forma digital por HENRIQUE MEZZOMO:00997426080
Dados: 2023.09.09 10:51:02 -03'00'

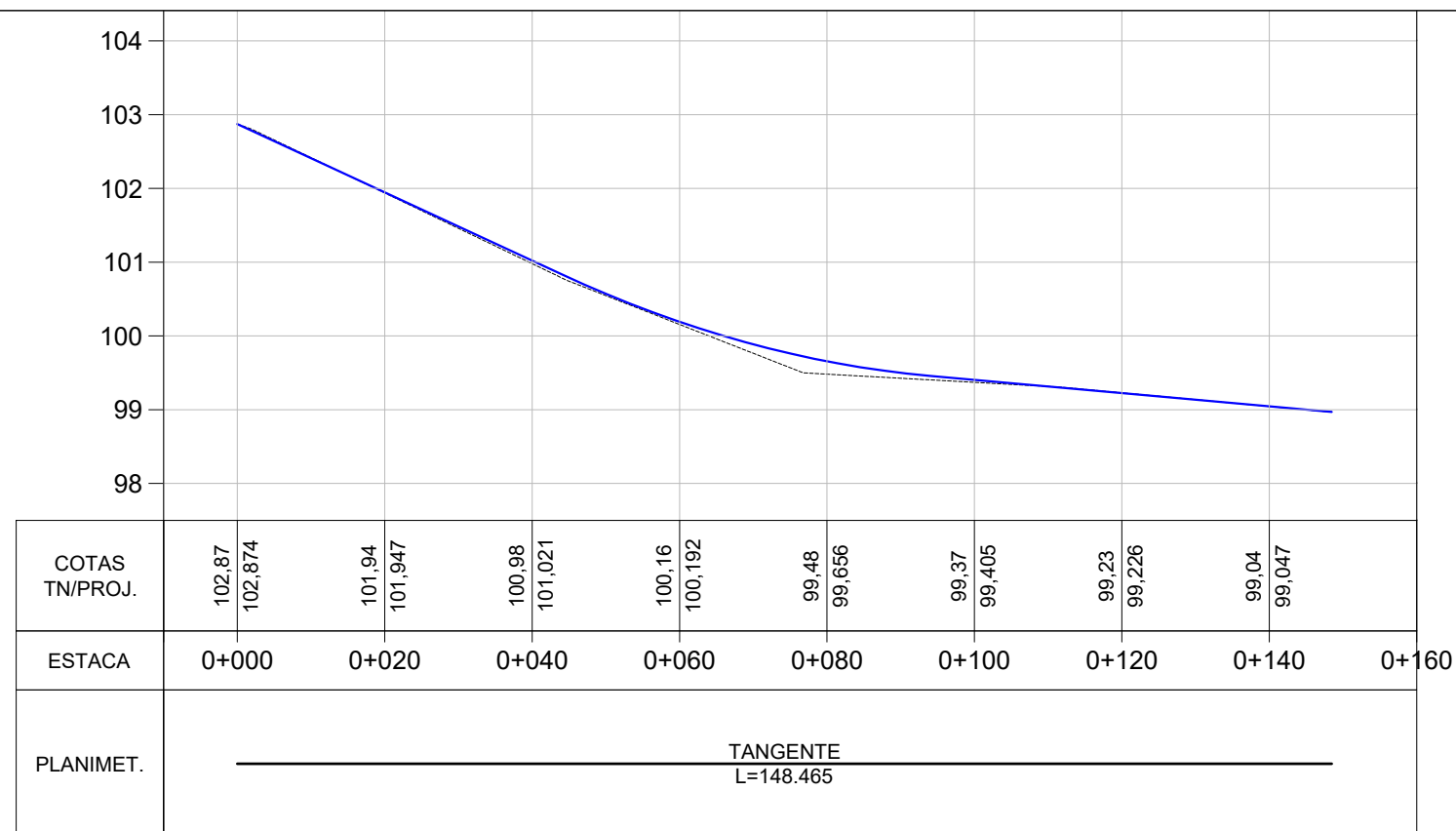
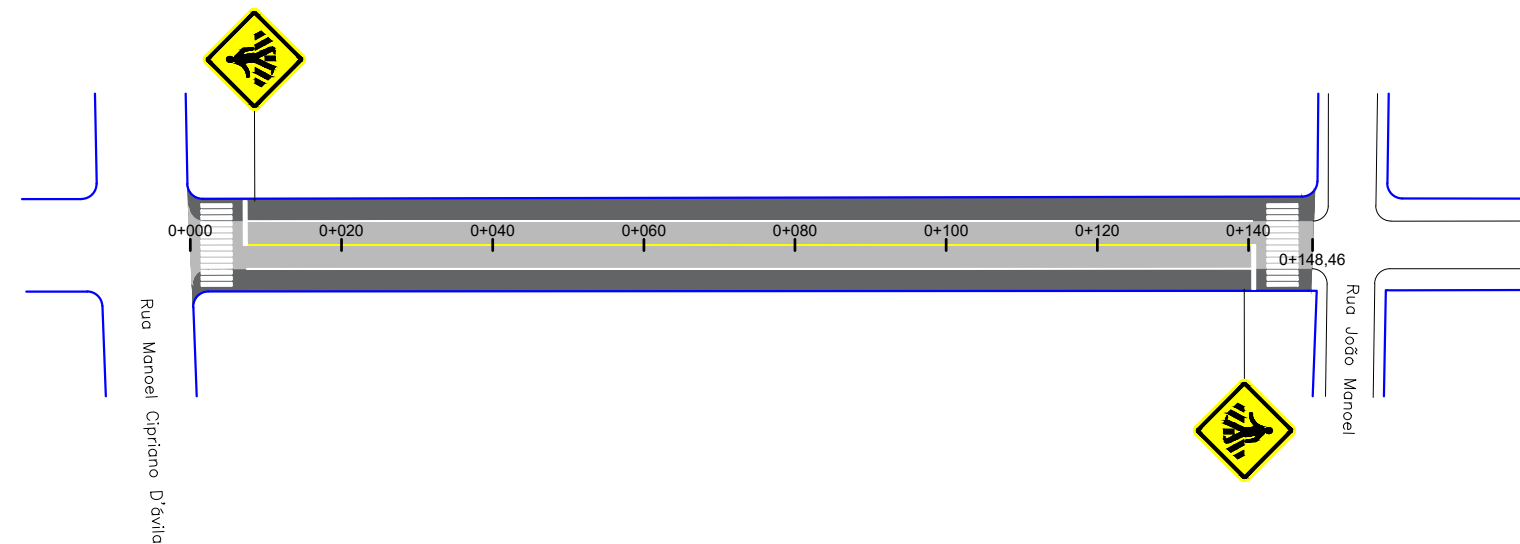
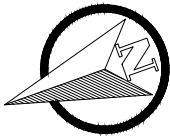
HENRIQUE MEZZOMO
CREA-RS: 208634



DATA: 2023

ESCALA: Horizontal: 1/1000 Vertical: 1/100

PRANCHA: PAV-1



LEGENDA			
	ÁREA DE PAVIMENTO		FAIXA DE PEDESTRES
	SINALIZAÇÃO DE EIXO E BORDOS		PLACA A-32b (PASSAGEM DE PEDESTRES)

PREFEITURA MUNICIPAL DE SÃO VICENTE DO SUL



TIPO:		SINALIZAÇÃO		PROPRIETÁRIO:	DATA: 2023		
LOCAL: RUA GENERAL JOÃO ANTÔNIO - T1		ÁREA: 148,46m X 6,30m + 1,75 (BOCAS)= 937,05 m² (Capa) 148,46m X 12,35m + 2,90 (BOCAS)= 1.836,38 m² (Reperf.)		RESPONSÁVEL TÉCNICO:	ESCALA: Horizontal: 1/1000 Vertical: 1/100		
TRECHO: RUA MANOEL CIPRIANO D'ÁVILA ATÉ A RUA GENERAL JOÃO MANOEL					PRANCHA: SIN-1		
				Assinado de forma digital por HENRIQUE MEZZOMO:00997426080 Dados: 2023.09.09 10:51:17 -03'00'			
				HENRIQUE MEZZOMO CREA-RS: 208634			

ESTADO DO RIO GRANDE DO SUL

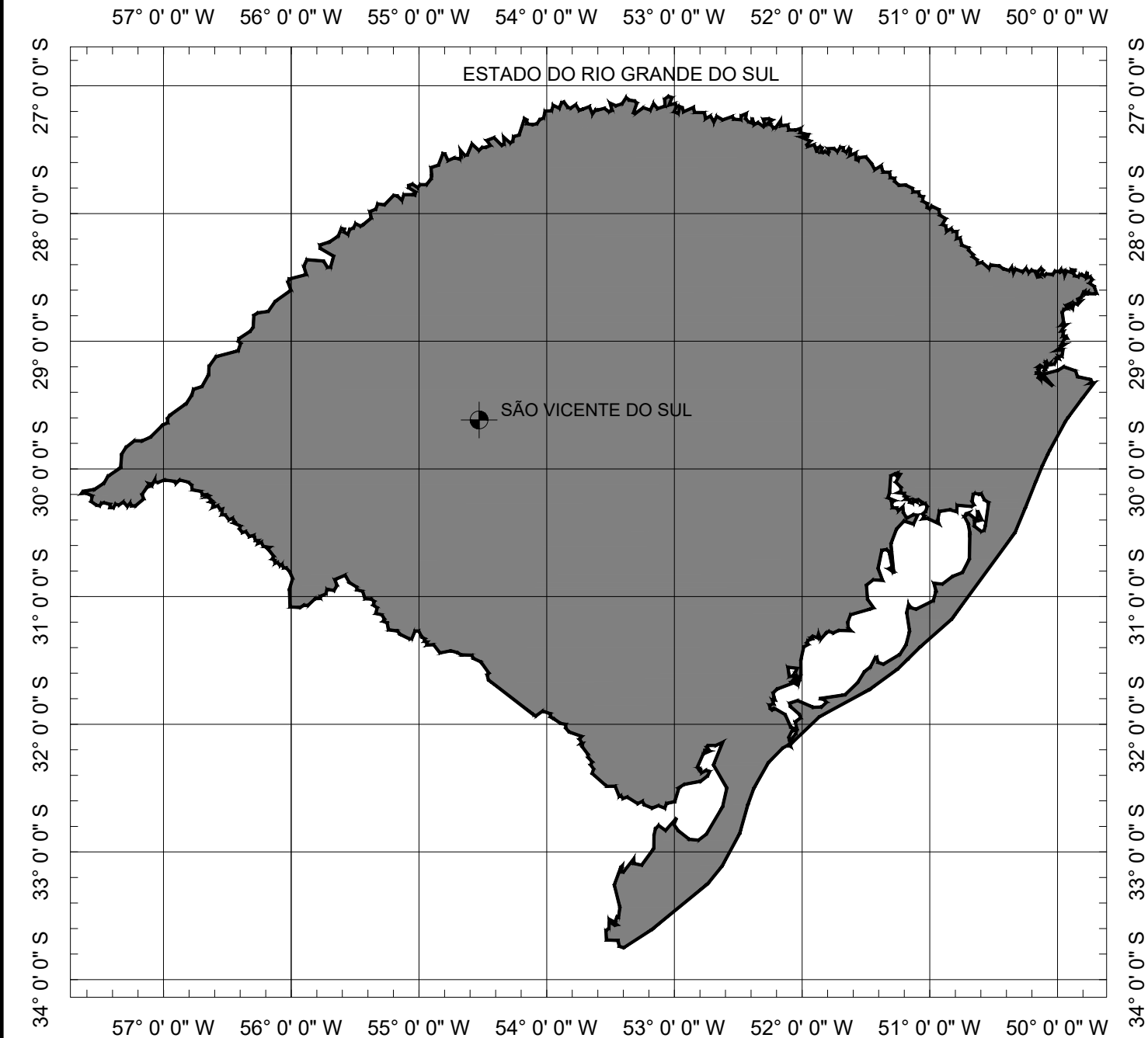
PREFEITURA MUNICIPAL DE SÃO VICENTE DO SUL

PROJETO DE PAVIMENTAÇÃO

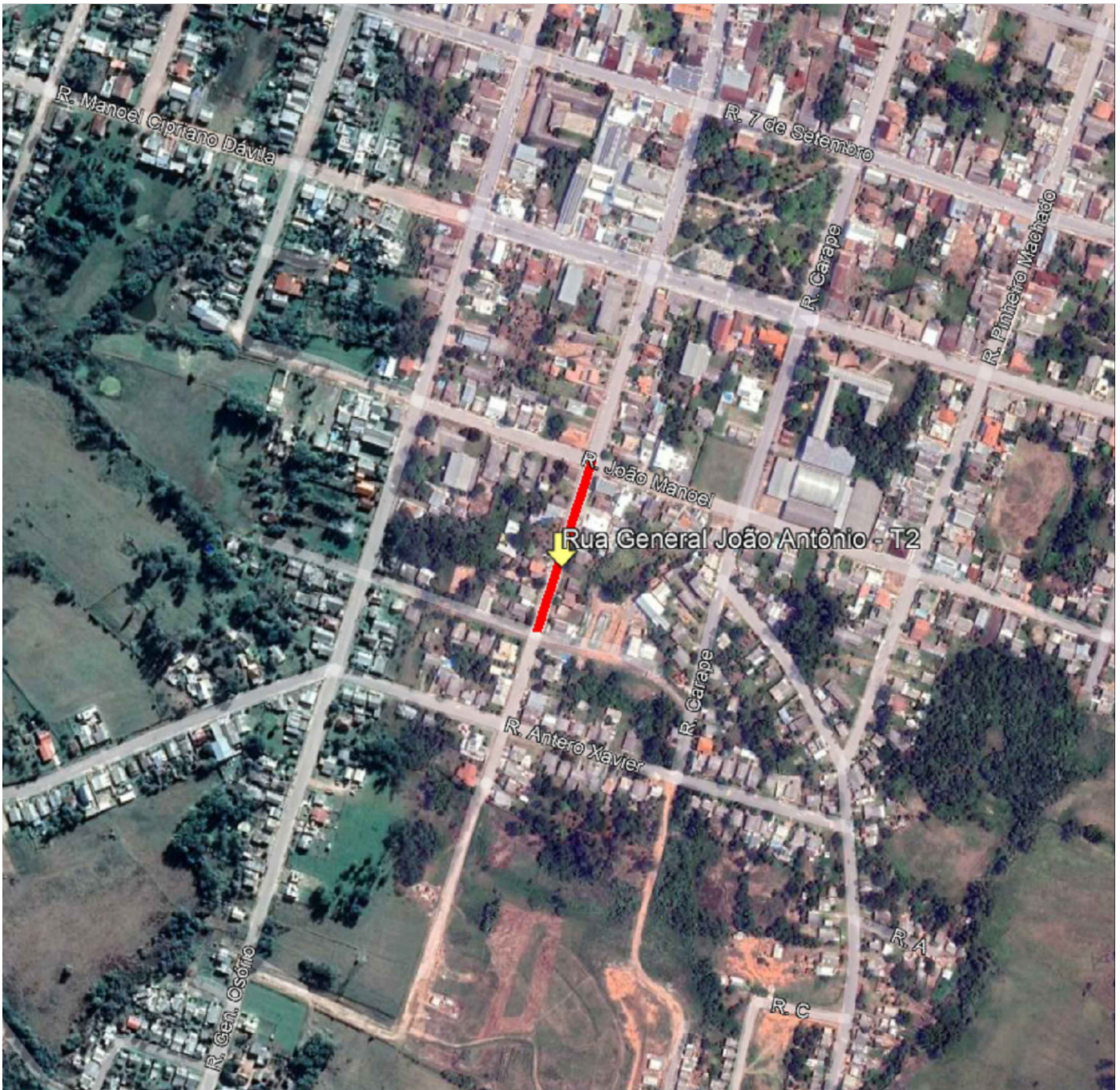
LOCAL: RUA GENERAL JOÃO ANTÔNIO - T2

TRECHO: RUA GENERAL JOÃO MANOEL ATÉ A RUA PROF. FRANCISCO EMÍLIO GABRIEL


ÁREA: $147,57\text{m} \times 6,30\text{m} + 43,00$ (BOCAS)= $972,69\text{ m}^2$ (Capa)
 $147,57\text{m} \times 12,08\text{m} + 0,94$ (BOCAS)= $1.783,59\text{ m}^2$ (Reperf.)

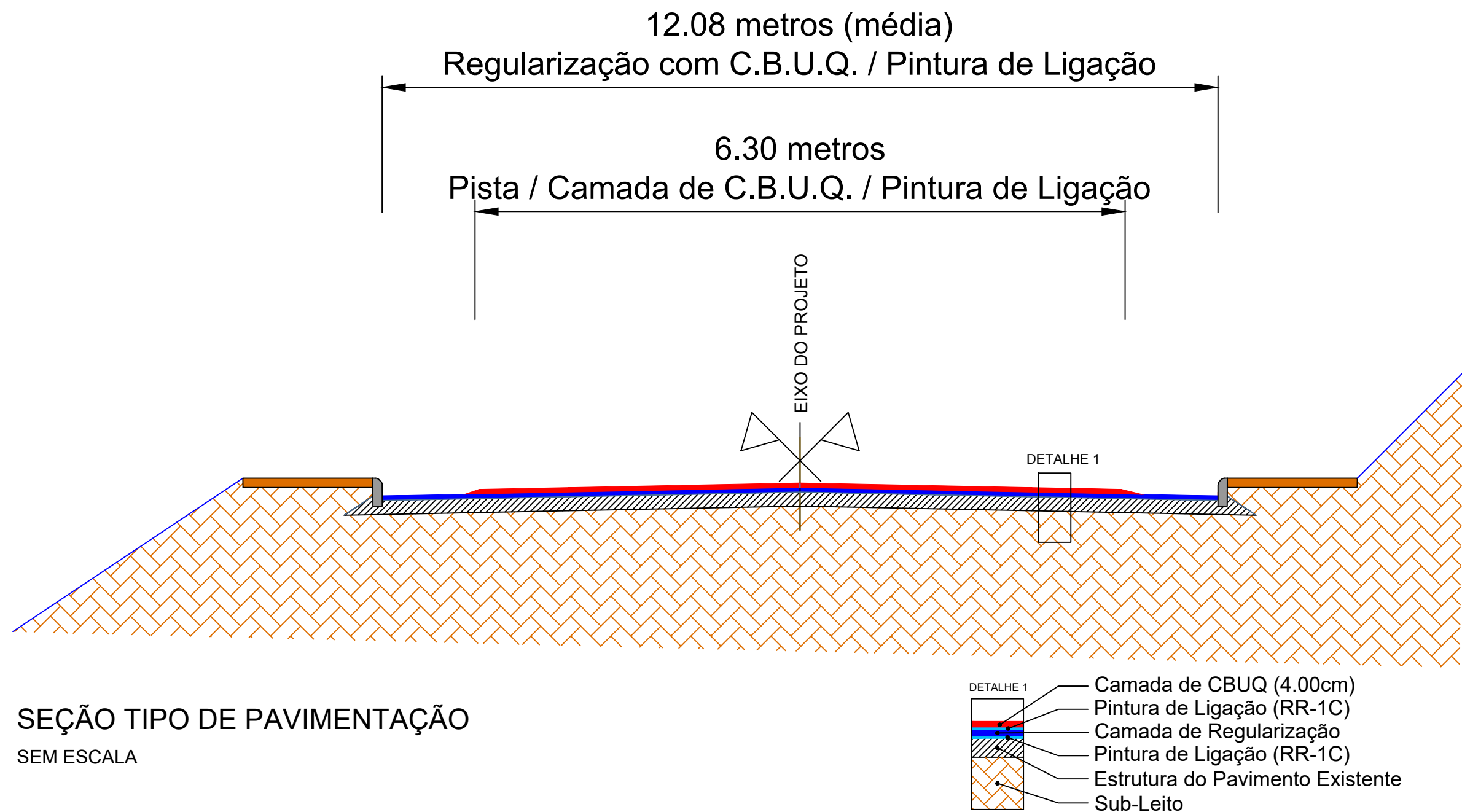



SITUAÇÃO
Sem escala

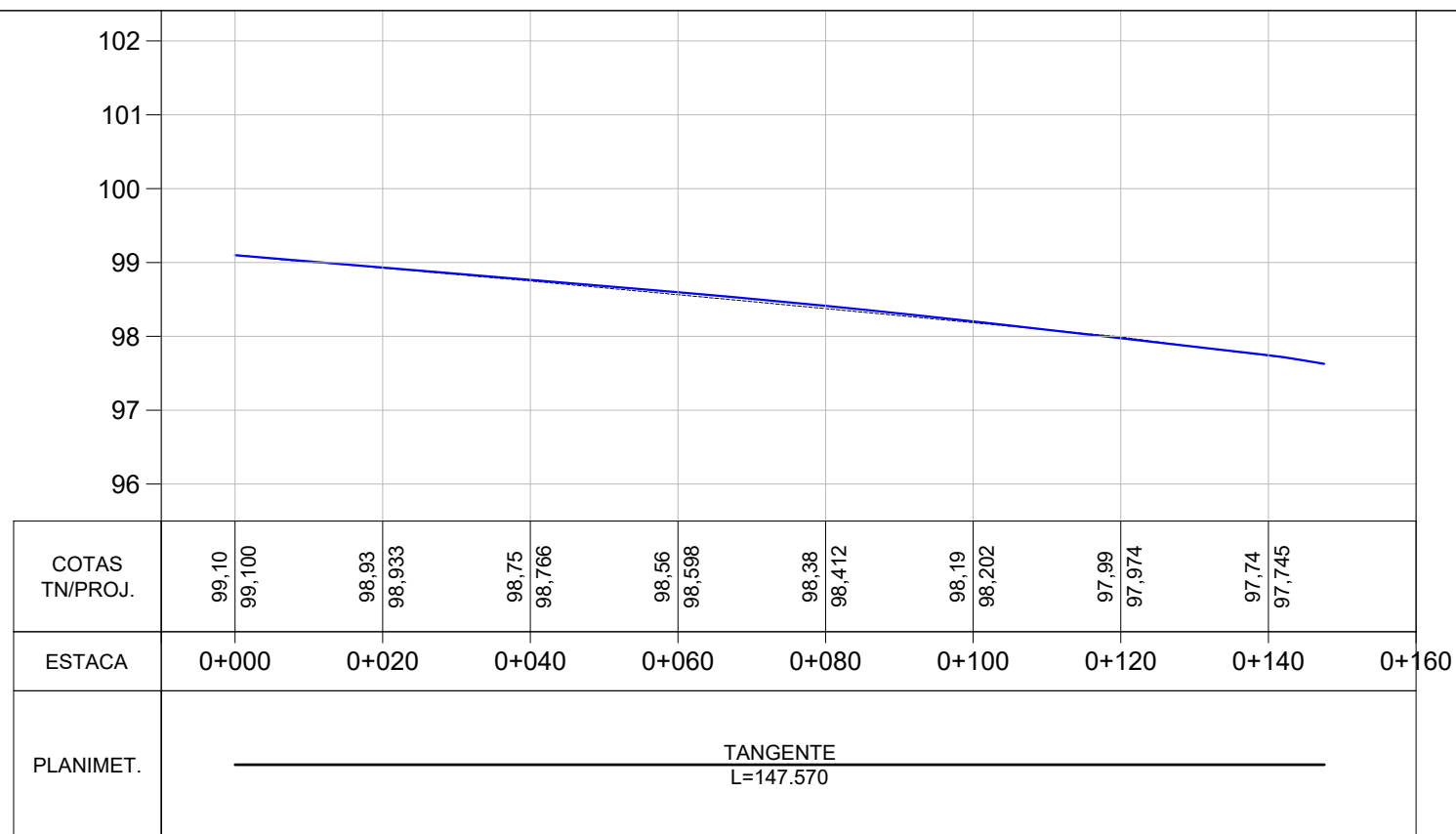

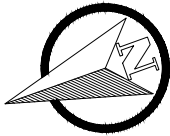


LOCALIZAÇÃO
Imagem de satélite
Sem escala

	PREFEITURA MUNICIPAL DE SÃO VICENTE DO SUL		 ENGENHARIA <small>Plano e Consultoria</small>
	TIPO: PLANTA DE SITUAÇÃO E LOCALIZAÇÃO	PROPRIETÁRIO: <div>Assinado de forma digital por HENRIQUE MEZZOMO:00997426080 Dados: 2023.09.09 10:52:13 -03'00'</div>	DATA: 2023
	LOCAL: RUA GENERAL JOÃO ANTÔNIO - T2	RESPONSÁVEL TÉCNICO: HENRIQUE MEZZOMO CREA-RS: 208634	ESCALA: SEM ESCALA
	TRECHO: RUA GENERAL JOÃO MANOEL ATÉ A RUA PROF. FRANCISCO EMÍLIO GABRIEL		PRANCHA: Única
ÁREA: 147,57m X 6,30m + 43,00 (BOCAS)= 972,69 m² (Capa) 147,57m X 12,08m + 0,94 (BOCAS)= 1.783,59 m² (Reperf.)			



PREFEITURA MUNICIPAL DE SÃO VICENTE DO SUL			
TIPO:	SEÇÃO TIPO PAVIMENTAÇÃO	PROPRIETÁRIO:	DATA: 2023
LOCAL: RUA GENERAL JOÃO ANTÔNIO - T2	TRECHO: RUA GENERAL JOÃO MANOEL ATÉ A RUA PROF. FRANCISCO EMÍLIO GABRIEL	RESPONSÁVEL TÉCNICO: HENRIQUE MEZZOMO: 0997426080 Assinado de forma digital por HENRIQUE MEZZOMO: 00997426080 Dados: 2023.09.09 10:54:22 -03'00'	ESCALA: SEM ESCALA
ÁREA: 147,57m X 6,30m + 43,00 (BOCAS)= 972,69 m² (Capa) 147,57m X 12,08m + 0,94 (BOCAS)= 1.783,59 m² (Reperf.)			PRANCHA: Única



- PLANTA BAIXA

 - MEIO FIO EXISTENTE
 - SIMBOLO DE NORTE
 - CERCA EXISTENTE
 - POSTE
 - MOURÃO DE DIVISA
 - EIXO PROJETADO
- PERFIL LONGITUDINAL

 - ÁREA PAVIMENTO NOVO
 - ÁREA DE REPERFILAGEM
 - QUEBRA-MOLA
 - PERFIL DO PROJETO

PREFEITURA MUNICIPAL DE SÃO VICENTE DO SUL

TIPO:

PAVIMENTAÇÃO

LOCAL: RUA GENERAL JOÃO ANTÔNIO - T2

TRECHO: RUA GENERAL JOÃO MANOEL ATÉ A RUA PROF. FRANCISCO EMÍLIO GABRIEL

ÁREA: 147,57m X 6,30m + 43,00 (BOCAS)= 972,69 m² (Capa)
147,57m X 12,08m + 0,94 (BOCAS)= 1.783,59 m² (Reperf.)

PROPRIETÁRIO:

HENRIQUE MEZZOMO:0997426080

Assinado de forma digital por HENRIQUE MEZZOMO:00997426080
Dados: 2023.09.09 10:54:38 -03'00'

RESPONSÁVEL TÉCNICO:

HENRIQUE MEZZOMO
CREA-RS: 208634

DATA:

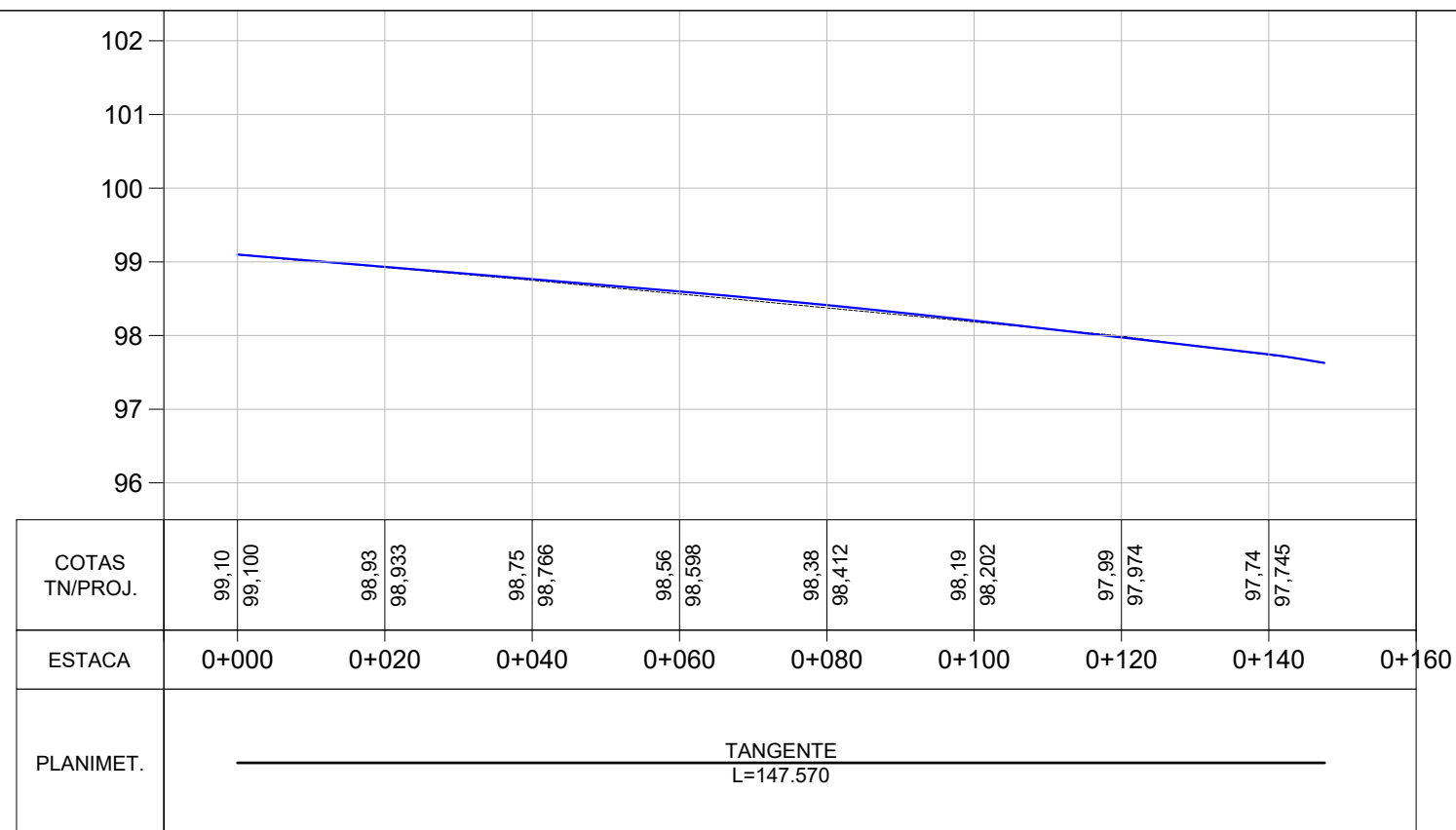
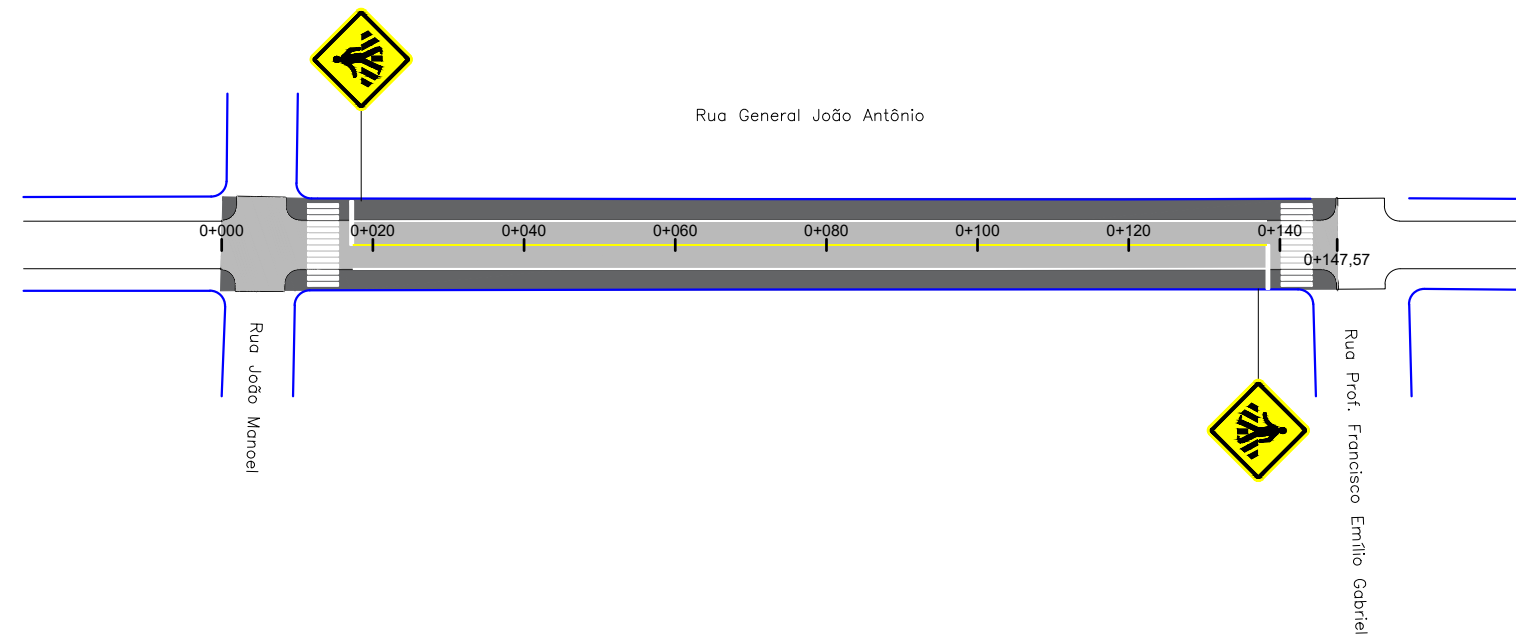
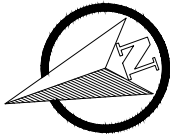
2023

ESCALA:

Horizontal: 1/1000
Vertical: 1/100

PRANCHA:

PAV-1



LEGENDA			
	ÁREA DE PAVIMENTO		FAIXA DE PEDESTRES
	SINALIZAÇÃO DE EIXO E BORDOS		PLACA A-32b (PASSAGEM DE PEDESTRES)

PREFEITURA MUNICIPAL DE SÃO VICENTE DO SUL



TIPO:	SINALIZAÇÃO	PROPRIETÁRIO:	DATA:
LOCAL: RUA GENERAL JOÃO ANTÔNIO - T2		RESPONSÁVEL TÉCNICO:	2023
TRECHO: RUA GENERAL JOÃO MANOEL ATÉ A RUA PROF. FRANCISCO EMÍLIO GABRIEL		HENRIQUE MEZZOMO: 0997426080	ESCALA:
ÁREA: 147,57m X 6,30m + 43,00 (BOCAS)= 972,69 m² (Capa) 147,57m X 12,08m + 0,94 (BOCAS)= 1.783,59 m² (Reperf.)		Assinado de forma digital por HENRIQUE MEZZOMO: 0997426080 Dados: 2023.09.09 10:54:55 -03'00'	Horizontal: 1/1000 Vertical: 1/100
		HENRIQUE MEZZOMO CREA-RS: 208634	PRANCHA:
			SIN-1

ESTADO DO RIO GRANDE DO SUL

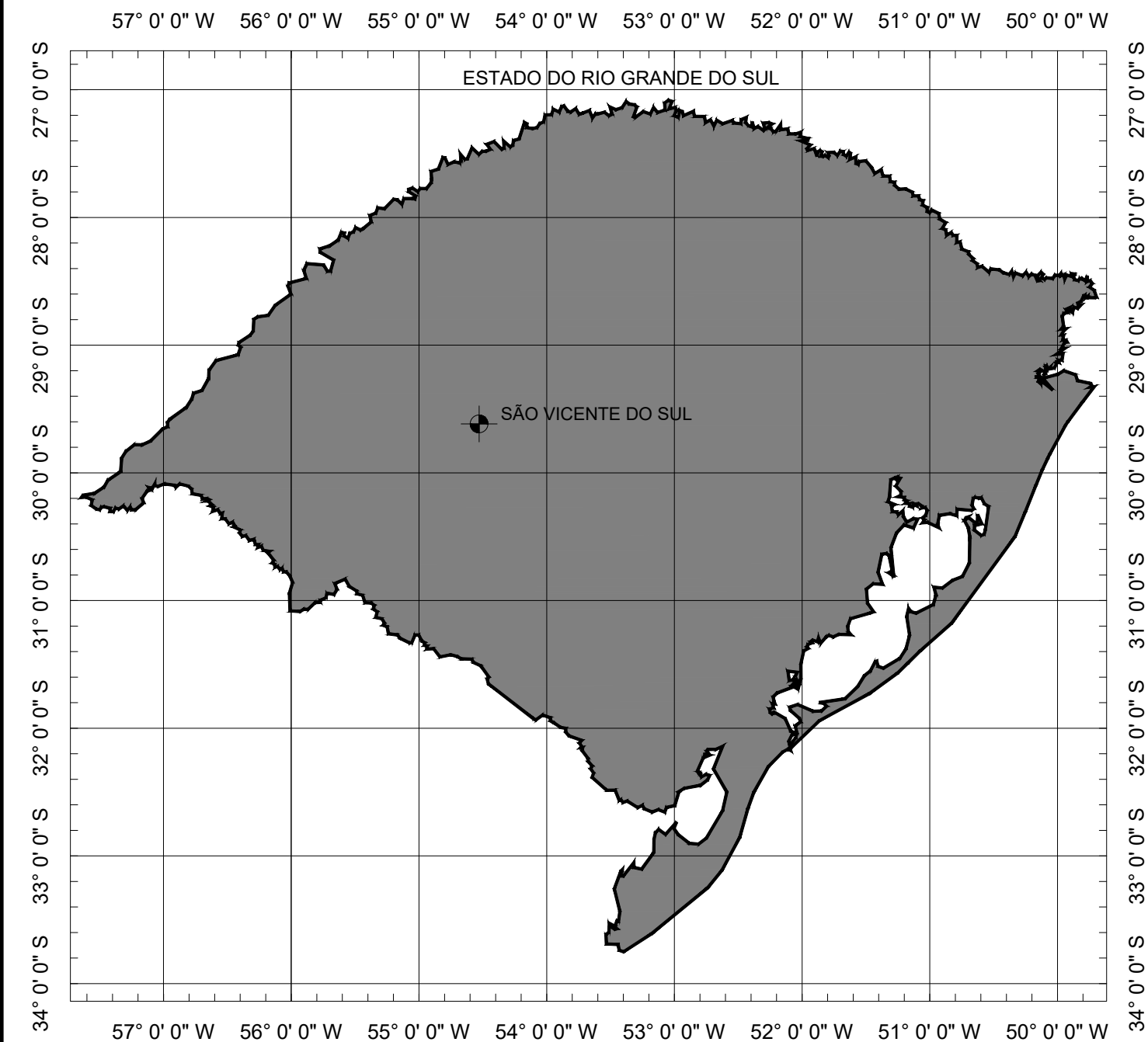
PREFEITURA MUNICIPAL DE SÃO VICENTE DO SUL

PROJETO DE PAVIMENTAÇÃO

LOCAL: RUA GENERAL JOÃO ANTÔNIO - T3

TRECHO: RUA PROF. FRANCISCO EMÍLIO GABRIEL ATÉ A RUA ANTERO XAVIER


ÁREA: $74,06\text{m} \times 6,30\text{m} + 39,35$ (BOCAS)= $505,93\text{ m}^2$ (Capa)
 $74,06\text{m} \times 12,08\text{m} + 0,38$ (BOCAS)= $895,02\text{ m}^2$ (Reperf.)

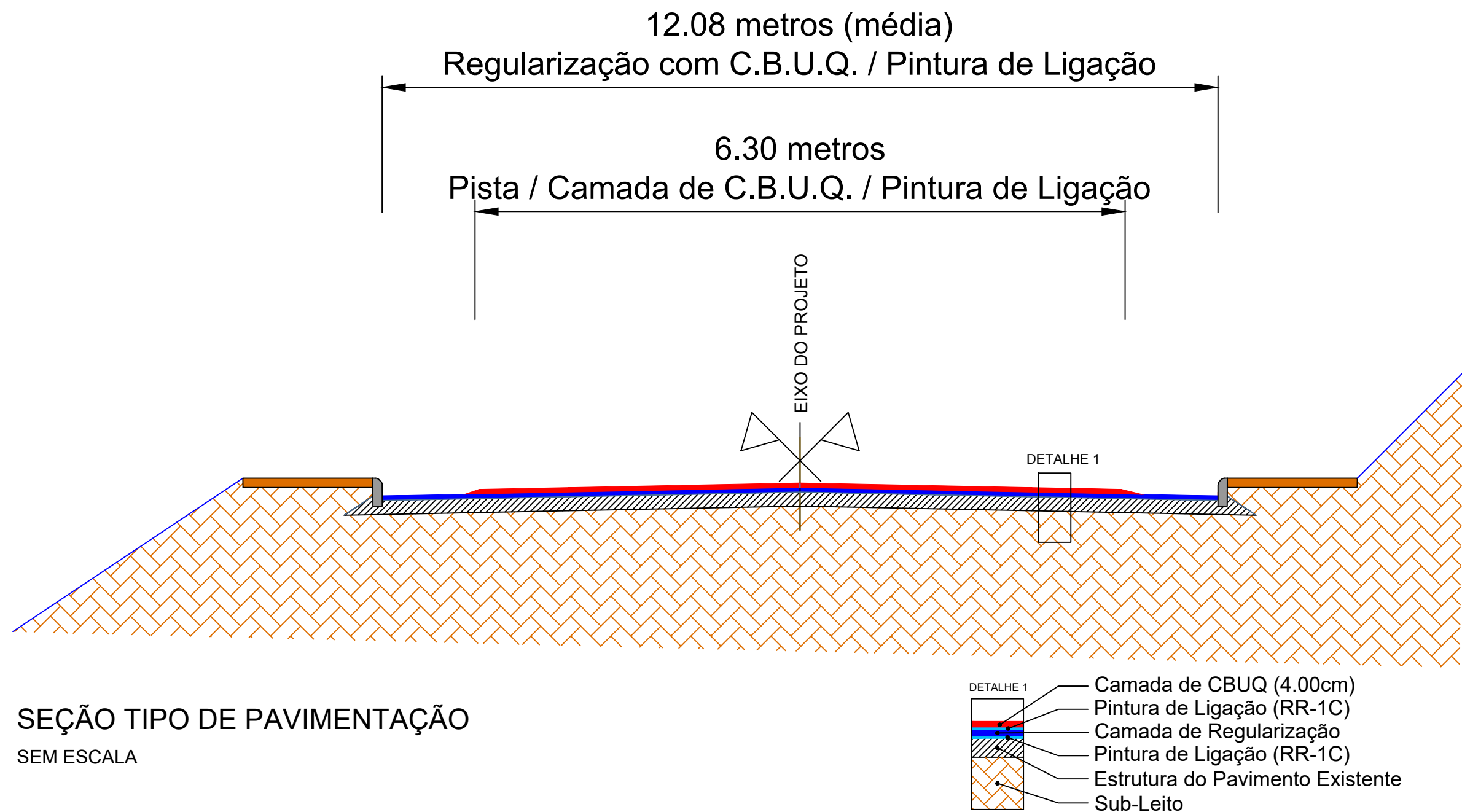



SITUAÇÃO
Sem escala

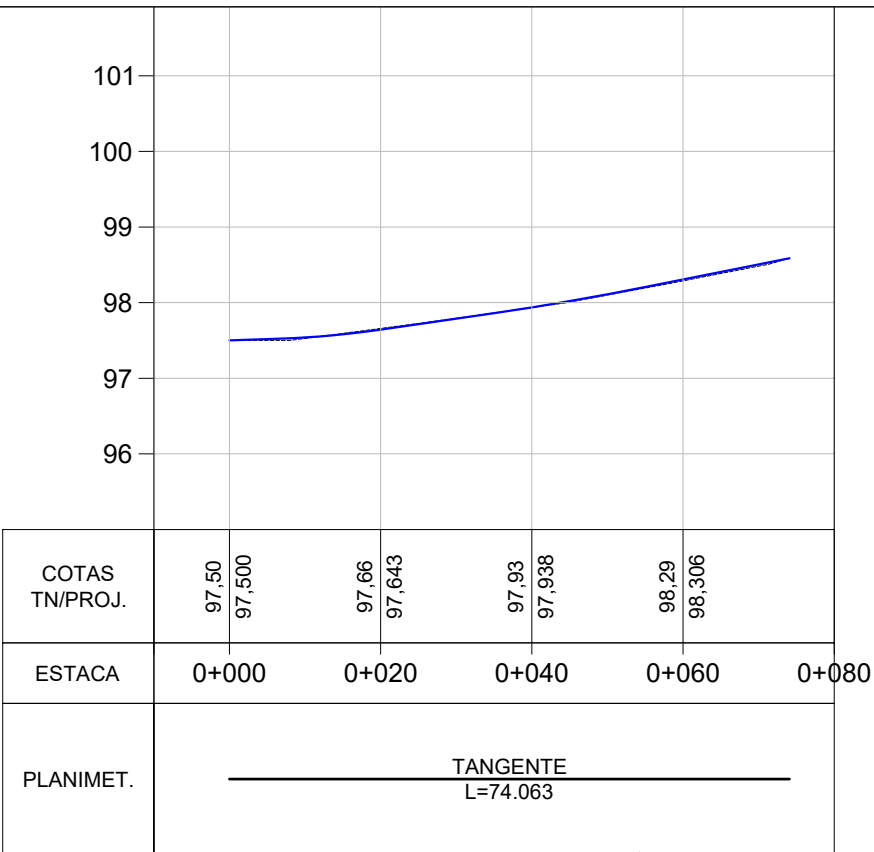
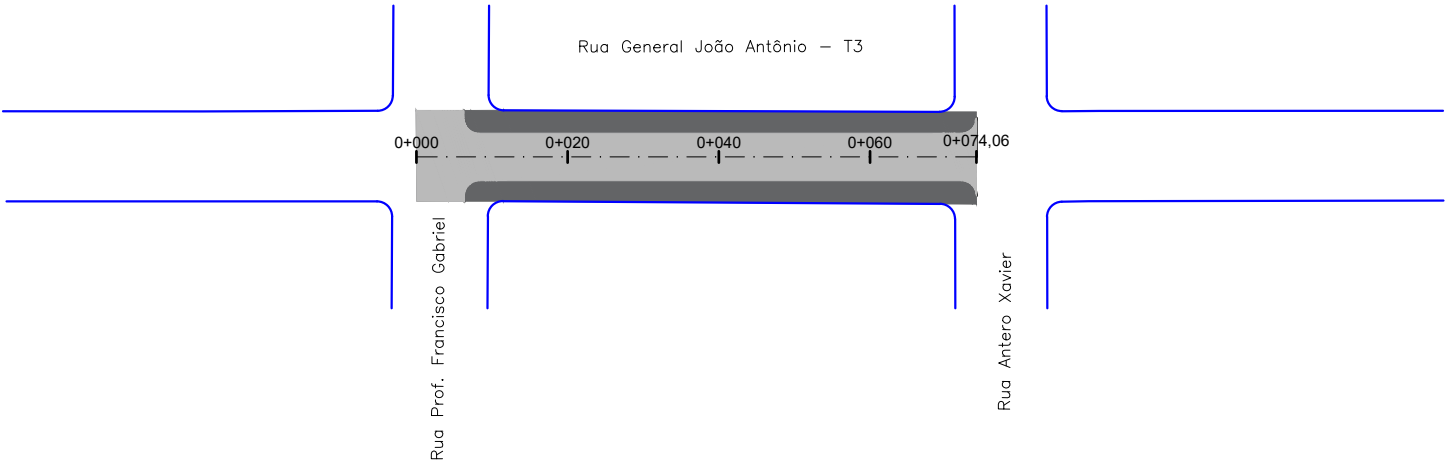
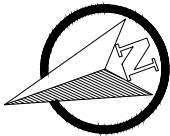


LOCALIZAÇÃO
Imagem de satélite
Sem escala

	PREFEITURA MUNICIPAL DE SÃO VICENTE DO SUL		
	TIPO:	PLANTA DE SITUAÇÃO E LOCALIZAÇÃO	DATA:
	LOCAL: RUA GENERAL JOÃO ANTÔNIO - T3	<div>PROPRIETÁRIO:</div> <div><div></div><div>HENRIQUE MEZZOMO:00997426080</div><div>Assinado de forma digital por HENRIQUE MEZZOMO:00997426080</div><div>Dados: 2023.09.09 10:56:15 -03'00'</div><div>HENRIQUE MEZZOMO</div><div>CREA-RS: 208634</div></div>	2023
	TRECHO: RUA PROF. FRANCISCO EMÍLIO GABRIEL ATÉ A RUA ANTERO XAVIER		ESCALA:
	ÁREA: 74,06m X 6,30m + 39,35 (BOCAS)= 505,93 m² (Capa) 74,06m X 12,08m + 0,38 (BOCAS)= 895,02 m² (Reperf.)		SEM ESCALA
		PRANCHA:	
			Única



	PREFEITURA MUNICIPAL DE SÃO VICENTE DO SUL		
	TIPO:	SEÇÃO TIPO PAVIMENTAÇÃO	PROPRIETÁRIO:
	LOCAL: RUA GENERAL JOÃO ANTÔNIO - T3	<div>HENRIQUE MEZZOMO:0997426080</div> <div>Assinado de forma digital por HENRIQUE MEZZOMO:00997426080</div> <div>Dados: 2023.09.09 10:57:55 -03'00'</div> <div>HENRIQUE MEZZOMO</div> <div>CREA-RS: 208634</div>	DATA:
	TRECHO: RUA PROF. FRANCISCO EMÍLIO GABRIEL ATÉ A RUA ANTERO XAVIER		ESCALA:
	ÁREA: 74,06m X 6,30m + 39,35 (BOCAS)= 505,93 m² (Capa) 74,06m X 12,08m + 0,38 (BOCAS)= 895,02 m² (Reperf.)		PRANCHA:
			2023
			SEM ESCALA
			Única



- MEIO FIO EXISTENTE
- SIMBOLO DE NORTE
- CERCA EXISTENTE
- POSTE
- MOURÃO DE DIVISA
- EIXO PROJETADO

PLANTA BAIXA

- ÁREA PAVIMENTO NOVO
- ÁREA DE REPERFILAGEM
- QUEBRA-MOLA

PERFIL LONGITUDINAL

- PERFIL DO PROJETO

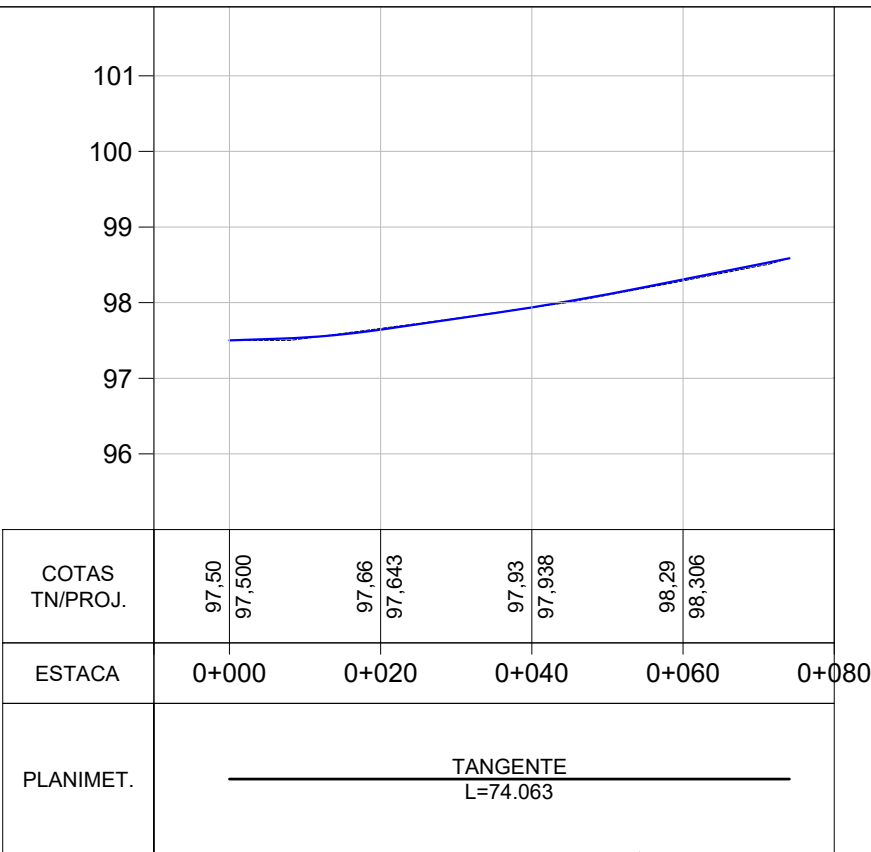
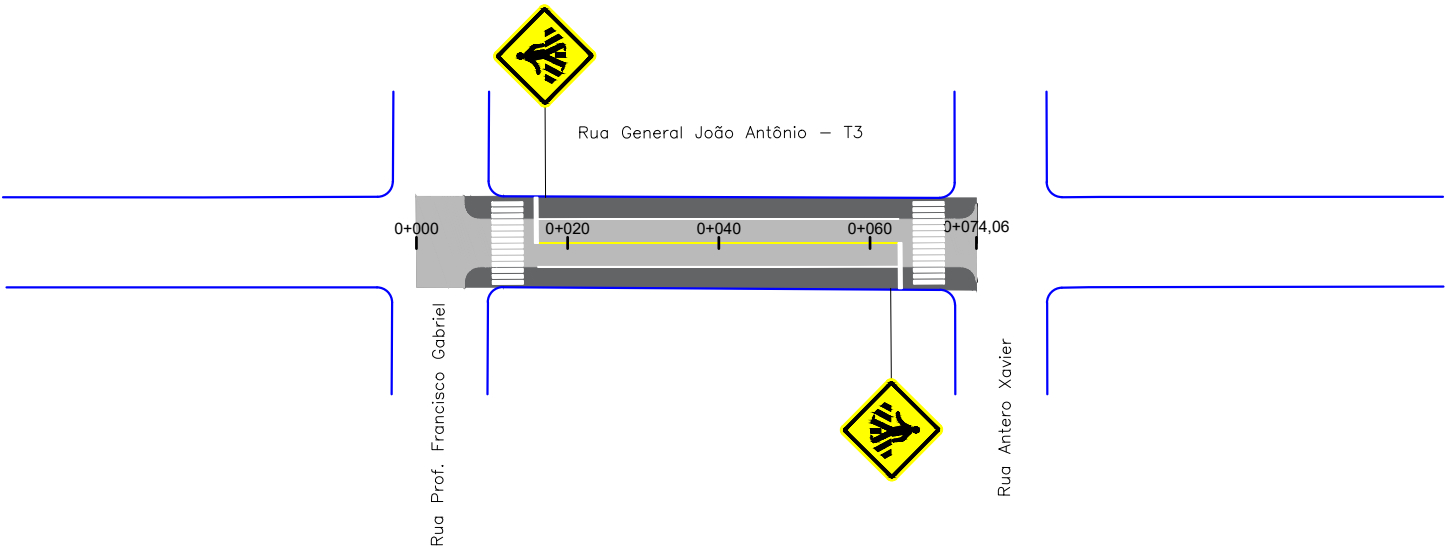
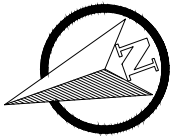
PREFEITURA MUNICIPAL DE SÃO VICENTE DO SUL



TIPO:	PAVIMENTAÇÃO
LOCAL:	RUA GENERAL JOÃO ANTÔNIO - T3
TRECHO:	RUA PROF. FRANCISCO EMÍLIO GABRIEL ATÉ A RUA ANTERO XAVIER
ÁREA:	74,06m X 6,30m + 39,35 (BOCAS)= 505,93 m² (Capa) 74,06m X 12,08m + 0,38 (BOCAS)= 895,02 m² (Reperf.)

PROPRIETÁRIO:	
RESPONSÁVEL TÉCNICO:	HENRIQUE MEZZOMO:0997426080
Assinado de forma digital por HENRIQUE MEZZOMO:00997426080	Dados: 2023.09.09 10:58:08 -03'00'
CREA-RS:	208634

DATA:	2023
ESCALA:	Horizontal: 1/1000 Vertical: 1/100
PRANCHA:	PAV-1



LEGENDA			
	ÁREA DE PAVIMENTO		FAIXA DE PEDESTRES
	SINALIZAÇÃO DE EIXO E BORDOS		PLACA A-32b (PASSAGEM DE PEDESTRES)

PREFEITURA MUNICIPAL DE SÃO VICENTE DO SUL				
TIPO:	SINALIZAÇÃO			DATA: 2023
LOCAL: RUA GENERAL JOÃO ANTÔNIO - T3	<div><div>HENRIQUE MEZZOMO:0997426080</div><div>Assinado de forma digital por HENRIQUE MEZZOMO:00997426080 Dados: 2023.09.09 10:58:22 -03'00'</div></div>			ESCALA: Horizontal: 1/1000 Vertical: 1/100
TRECHO: RUA PROF. FRANCISCO EMÍLIO GABRIEL ATÉ A RUA ANTERO XAVIER				PRANCHA: SIN-1
ÁREA: 74,06m X 6,30m + 39,35 (BOCAS)= 505,93 m² (Capa) 74,06m X 12,08m + 0,38 (BOCAS)= 895,02 m² (Reperf.)	RESPONSÁVEL TÉCNICO: HENRIQUE MEZZOMO CREA-RS: 208634			

ESTADO DO RIO GRANDE DO SUL

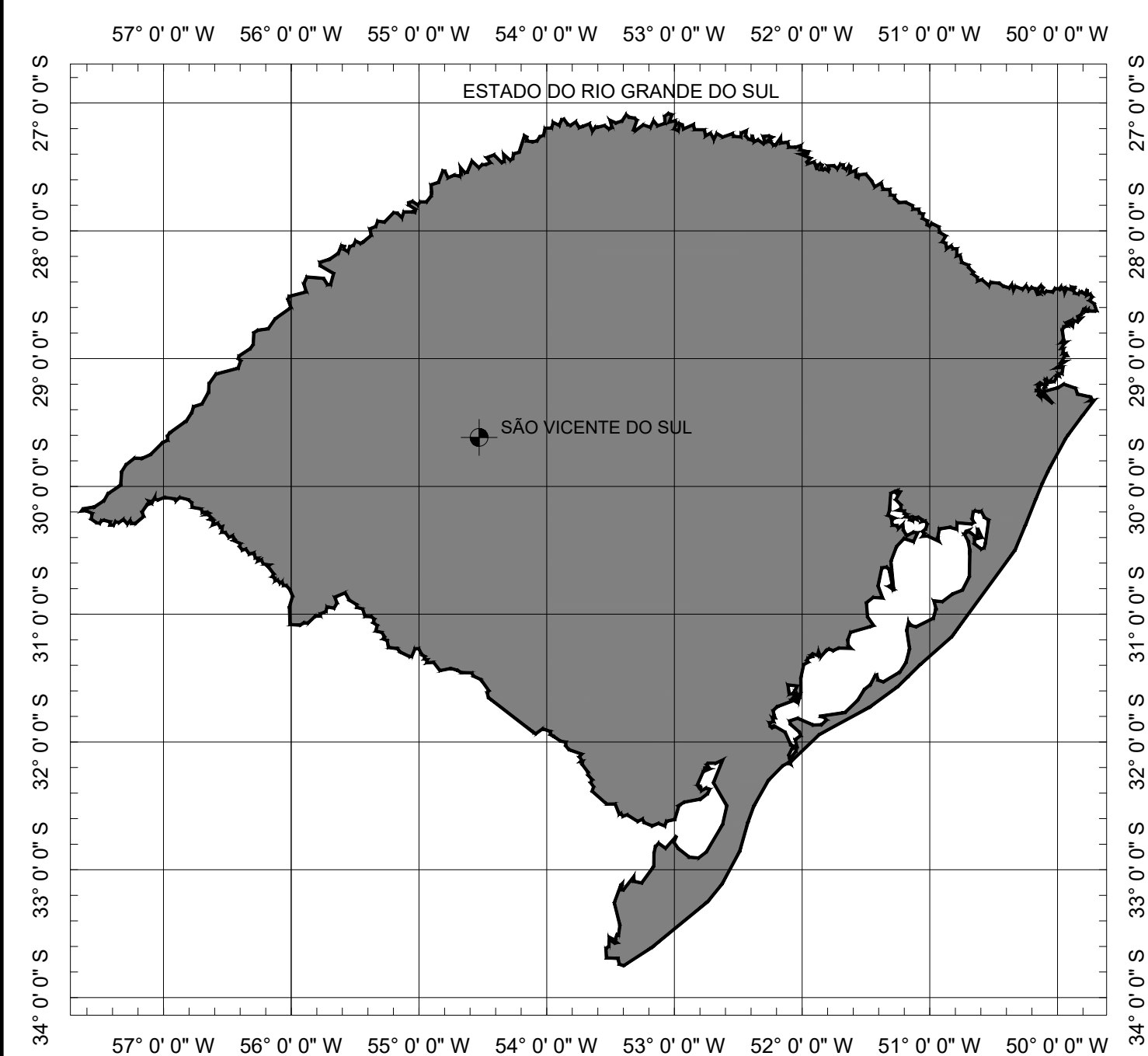
PREFEITURA MUNICIPAL DE SÃO VICENTE DO SUL

PROJETO DE PAVIMENTAÇÃO

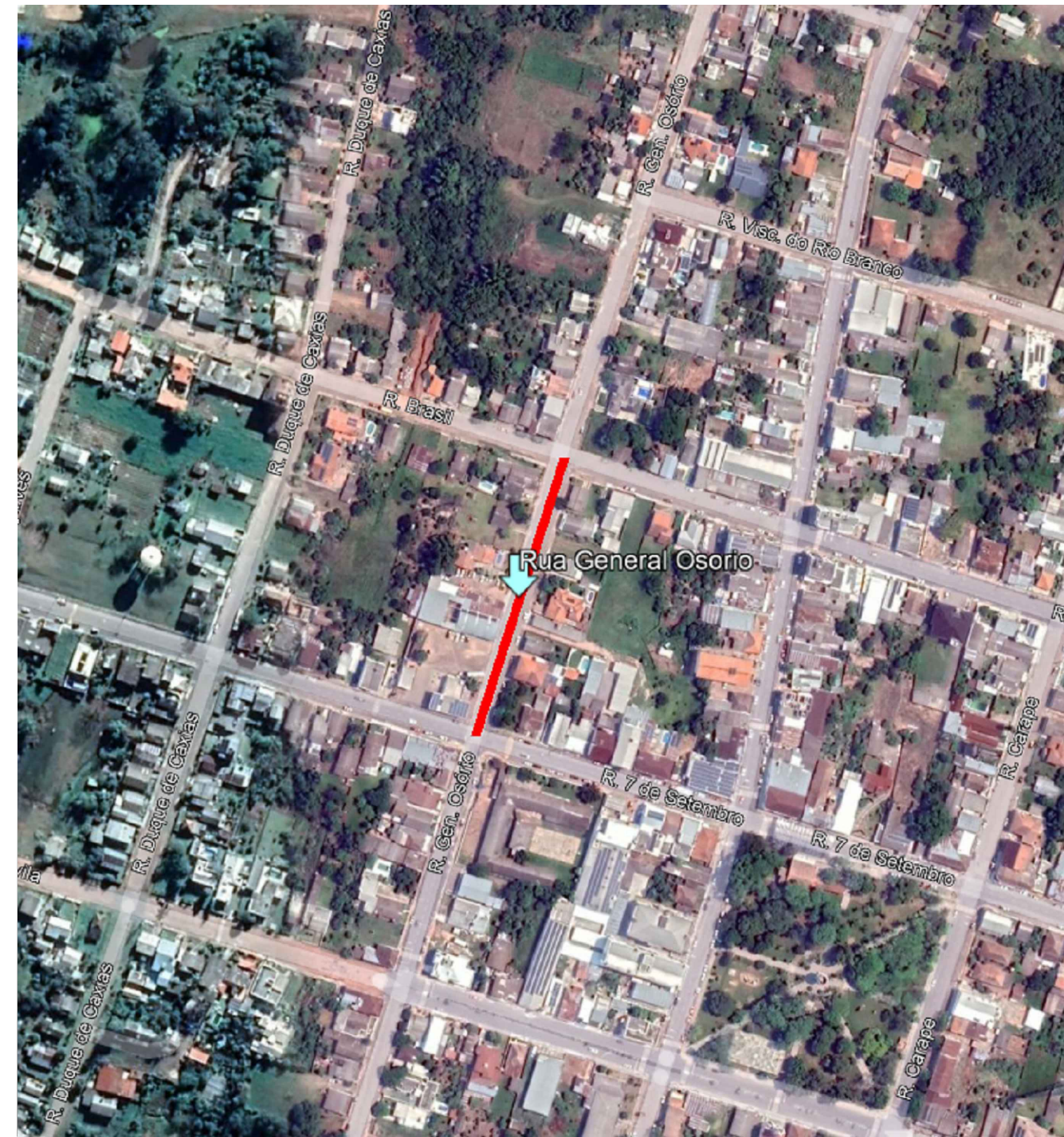
LOCAL: RUA GENERAL OSÓRIO

TRECHO: RUA 7 DE SETEMBRO ATÉ A RUA BRASIL


ÁREA: $139,97\text{m} \times 6,30\text{m} + 0,00$ (BOCAS)= $881,81 \text{ m}^2$ (Capa)
 $139,97\text{m} \times 12,05\text{m} + 0,87$ (BOCAS)= $1.687,51 \text{ m}^2$ (Reperf.)

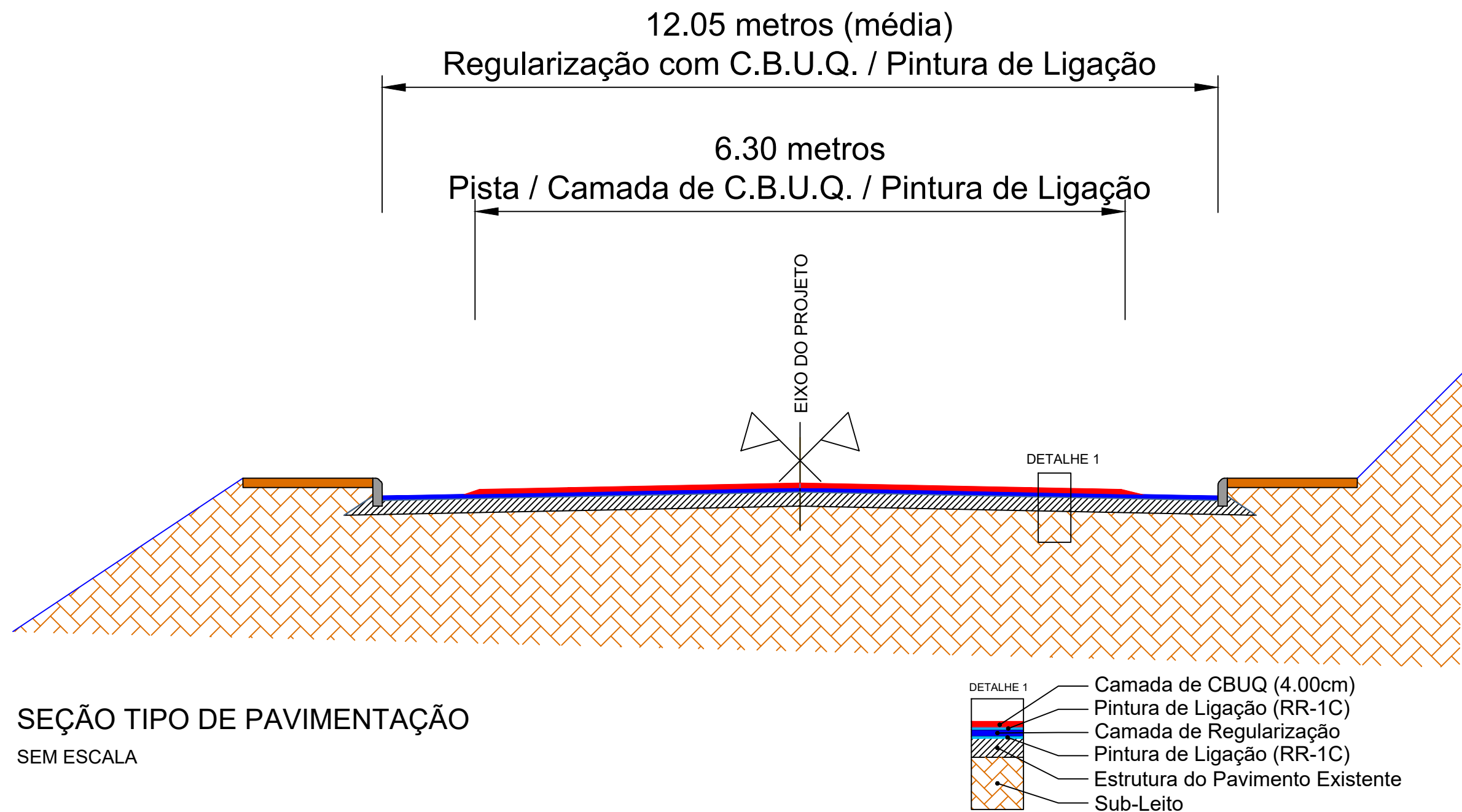


SITUAÇÃO
Sem escala

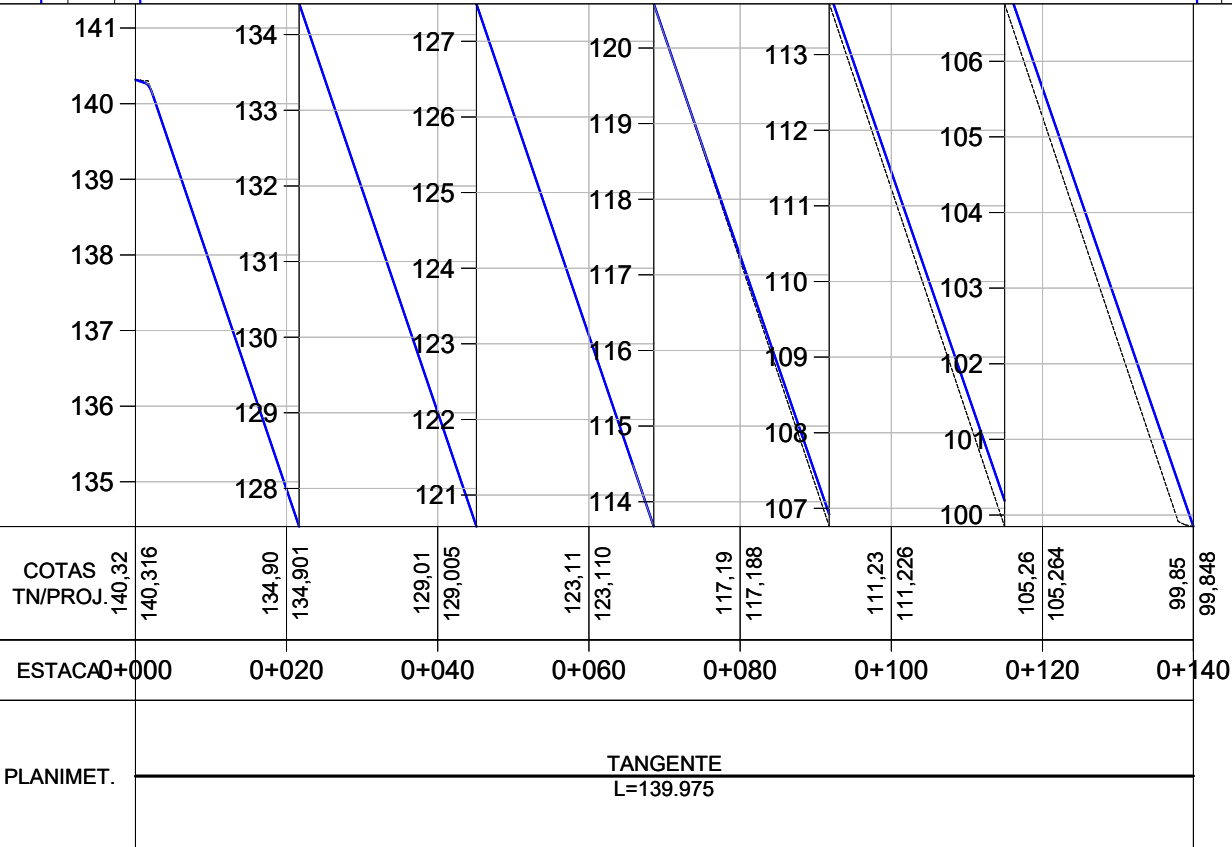
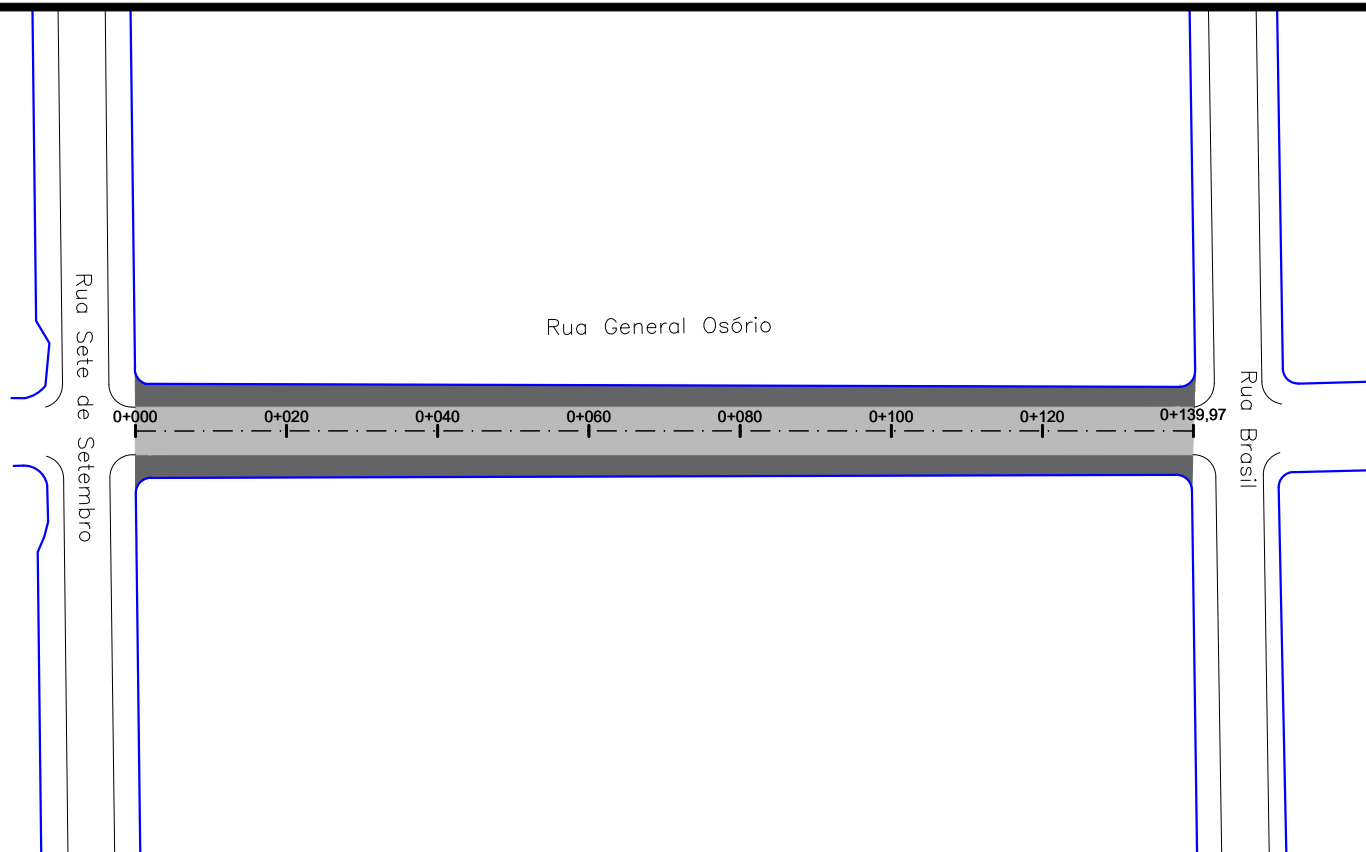
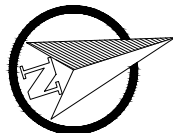


LOCALIZAÇÃO
Imagem de satélite
Sem escala

PREFEITURA MUNICIPAL DE SÃO VICENTE DO SUL			 ENGENHARIA Plano e Consultoria
TIPO: PLANTA DE SITUAÇÃO E LOCALIZAÇÃO	PROPRIETÁRIO: HENRIQUE MEZZOMO:0997426080	DATA: 2023	
LOCAL: RUA GENERAL OSÓRIO	RESPONSÁVEL TÉCNICO: HENRIQUE MEZZOMO CREA-RS: 208634	ESCALA: SEM ESCALA	PRANCHA: Única
TRECHO: RUA 7 DE SETEMBRO ATÉ A RUA BRASIL	Assinado de forma digital por HENRIQUE MEZZOMO:0997426080 Dados: 2023.09.09 10:59:57 -03'00'		
ÁREA: 139,97m X 6,30m + 0,00 (BOCAS)= 881,81 m² (Capa) 139,97m X 12,05m + 0,87 (BOCAS)= 1.687,51 m² (Reperf.)			



	PREFEITURA MUNICIPAL DE SÃO VICENTE DO SUL		<div><div><div>H</div><div>M</div></div><div>ENGENHARIA</div><div>Plano & Computado</div></div>	
	TIPO:	SEÇÃO TIPO PAVIMENTAÇÃO	PROPRIETÁRIO:	DATA:
	LOCAL: RUA GENERAL OSÓRIO	TRECHO: RUA 7 DE SETEMBRO ATÉ A RUA BRASIL	RESPONSÁVEL TÉCNICO: <div><div>HENRIQUE MEZZOMO:0997426080</div><div>Assinado de forma digital por HENRIQUE MEZZOMO:00997426080</div><div>Dados: 2023.09.09 11:00:17 -03'00'</div></div>	2023
	ÁREA: 139,97m X 6,30m + 0,00 (BOCAS)= 881,81 m² (Capa) 139,97m X 12,05m + 0,87 (BOCAS)= 1.687,51 m² (Reperf.)			ESCALA:
		<div>HENRIQUE MEZZOMO</div> <div>CREA-RS: 208634</div>	SEM ESCALA	
			PRANCHA:	
			Única	



- MEIO FIO EXISTENTE
- SIMBOLO DE NORTE
- CERCA EXISTENTE
- POSTE
- MOURÃO DE DIVISA
- EIXO PROJETADO

PLANTA BAIXA

- ÁREA PAVIMENTO NOVO
- ÁREA DE REPERFILAGEM
- QUEBRA-MOLA

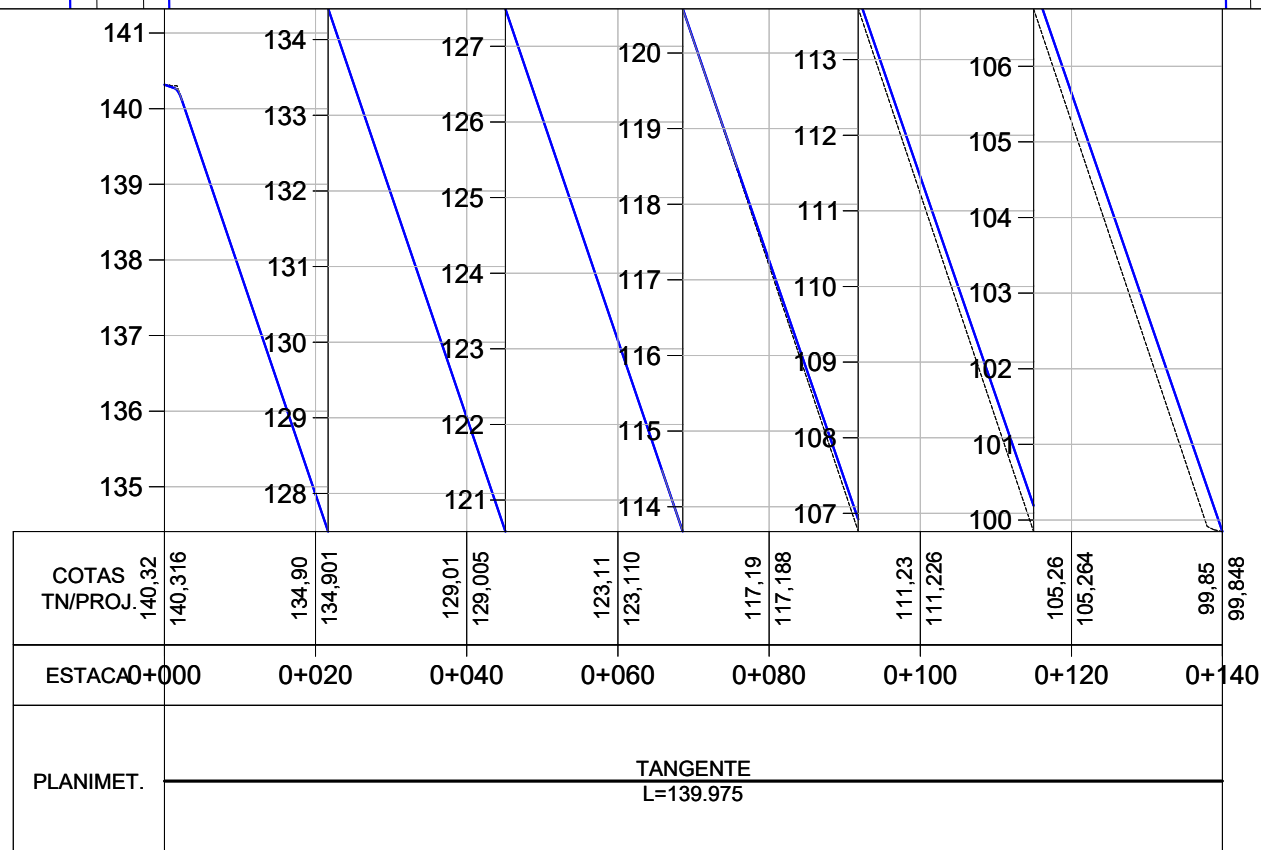
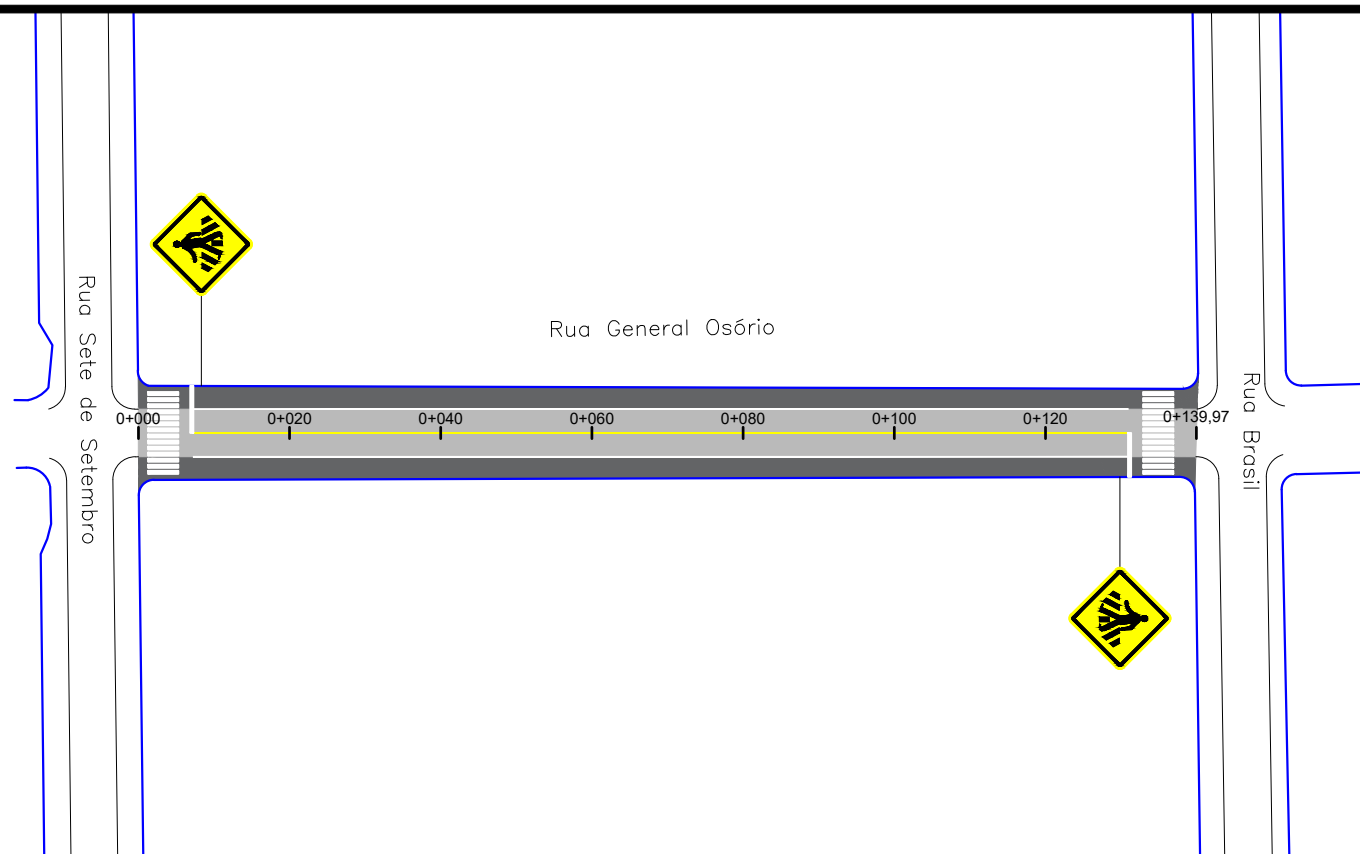
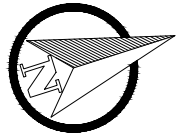
PERFIL LONGITUDINAL

- PERFIL DO PROJETO

PREFEITURA MUNICIPAL DE SÃO VICENTE DO SUL



TIPO:	PAVIMENTAÇÃO	PROPRIETÁRIO:	DATA:
LOCAL: RUA GENERAL OSÓRIO		RESPONSÁVEL TÉCNICO:	2023
TRECHO: RUA 7 DE SETEMBRO ATÉ A RUA BRASIL		HENRIQUE MEZZOMO: 0997426080	ESCALA:
ÁREA: 139,97m X 6,30m + 0,00 (BOCAS)= 881,81 m² (Capa) 139,97m X 12,05m + 0,87 (BOCAS)= 1.687,51 m² (Reperf.)		Assinado de forma digital por HENRIQUE MEZZOMO: 00997426080 Dados: 2023.09.09 11:00:31 -03'00'	Horizontal: 1/1000 Vertical: 1/100
		HENRIQUE MEZZOMO CREA-RS: 208634	PRANCHA:
			PAV - 1



LEGENDA			
	ÁREA DE PAVIMENTO		FAIXA DE PEDESTRES
	SINALIZAÇÃO DE EIXO E BORDOS		PLACA A-32b (PASSAGEM DE PEDESTRES)

PREFEITURA MUNICIPAL DE SÃO VICENTE DO SUL



TIPO:		PROPRIETÁRIO:	DATA:
SINALIZAÇÃO			2023
LOCAL: RUA GENERAL OSÓRIO		RESPONSÁVEL TÉCNICO: HENRIQUE MEZZOMO:0997426080 Assinado de forma digital por HENRIQUE MEZZOMO:0997426080 Dados: 2023.09.09 11:00:46 -03'00'	ESCALA:
TRECHO: RUA 7 DE SETEMBRO ATÉ A RUA BRASIL			Horizontal: 1/1000
ÁREA: 139,97m X 6,30m + 0,00 (BOCAS)= 881,81 m² (Capa) 139,97m X 12,05m + 0,87 (BOCAS)= 1.687,51 m² (Reperf.)			Vertical: 1/100
		HENRIQUE MEZZOMO CREA-RS: 208634	PRANCHA: SIN - 1

ESTADO DO RIO GRANDE DO SUL

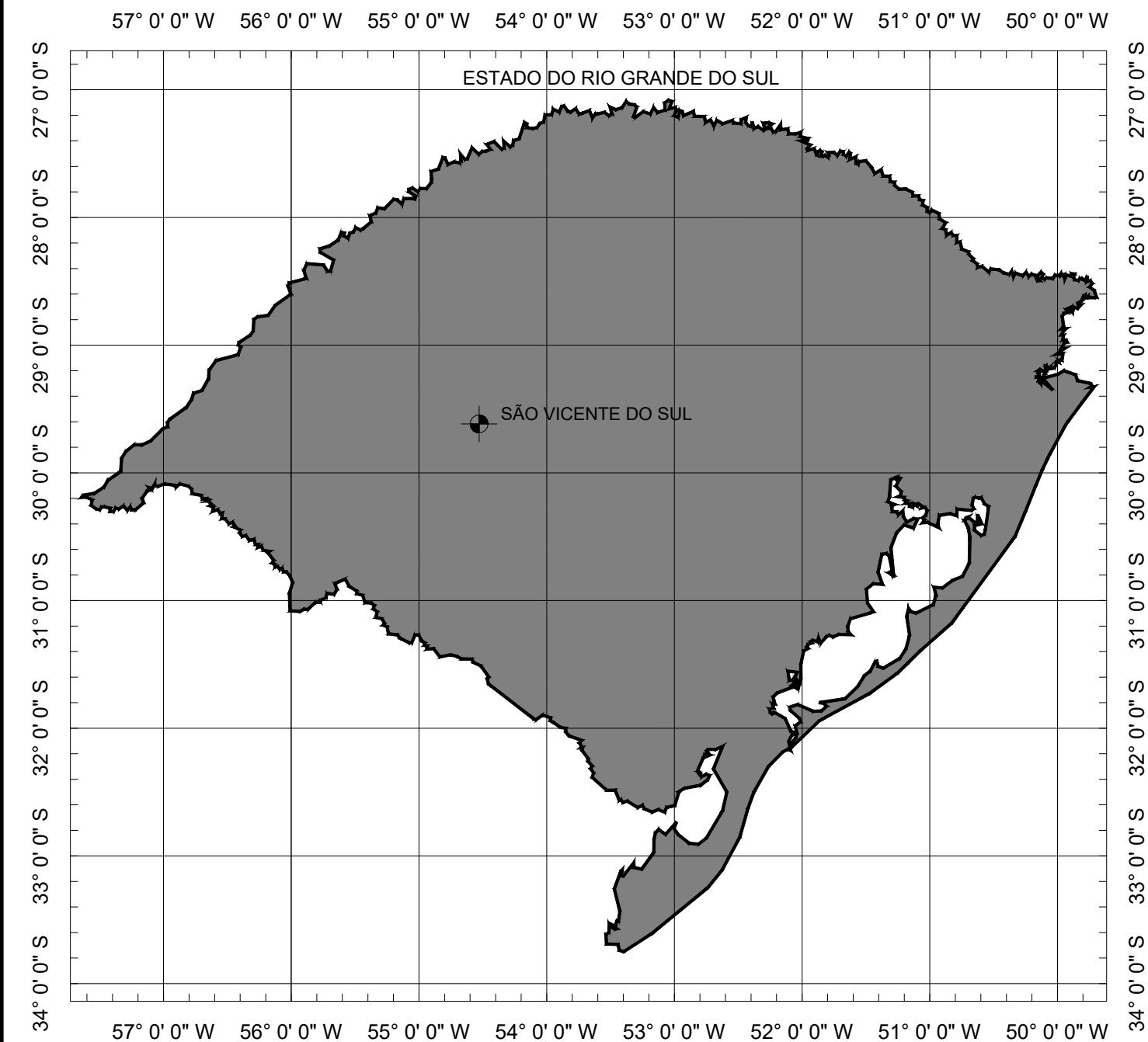
PREFEITURA MUNICIPAL DE SÃO VICENTE DO SUL

PROJETO DE PAVIMENTAÇÃO

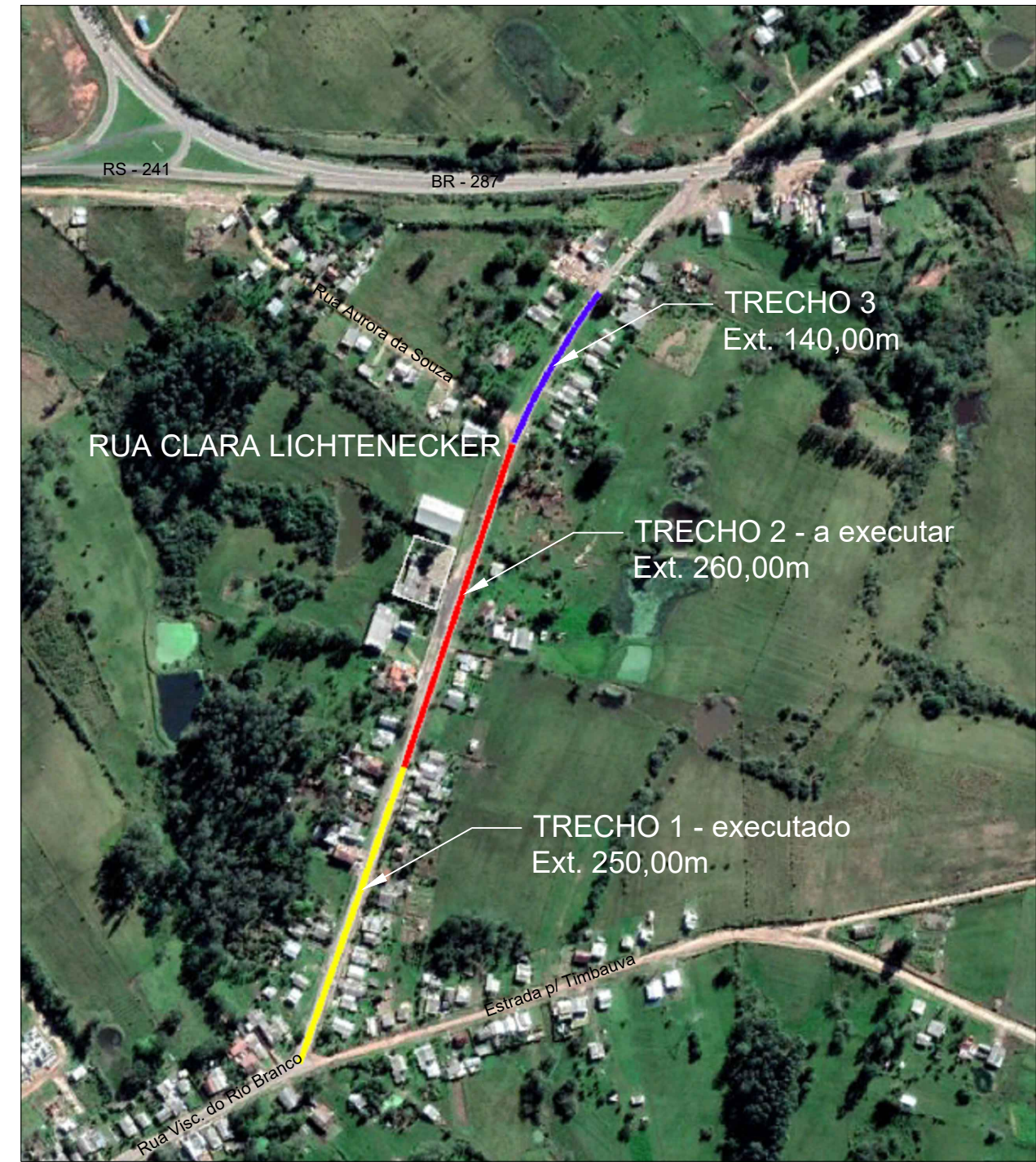
LOCAL: RUA CLARA LICHTENECKER - T3

TRECHO: RUA AURORA DE SOUZA ATÉ EST. 0+140,00


ÁREA: 140,00m X [7,00m (CAP.) + 2,00m (ALARG.)] = 1.260,00 m²

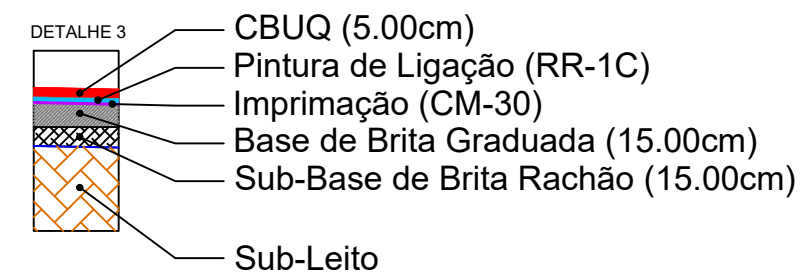
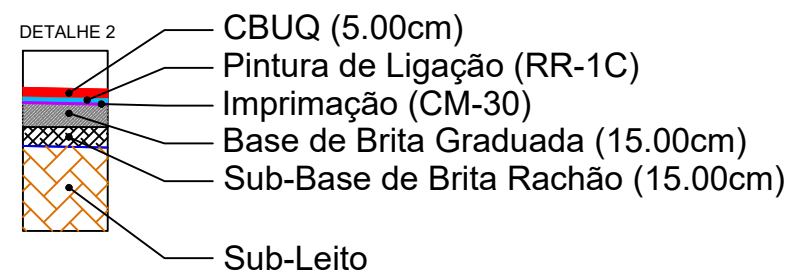
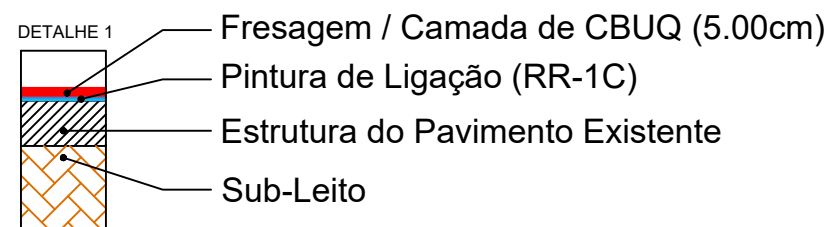
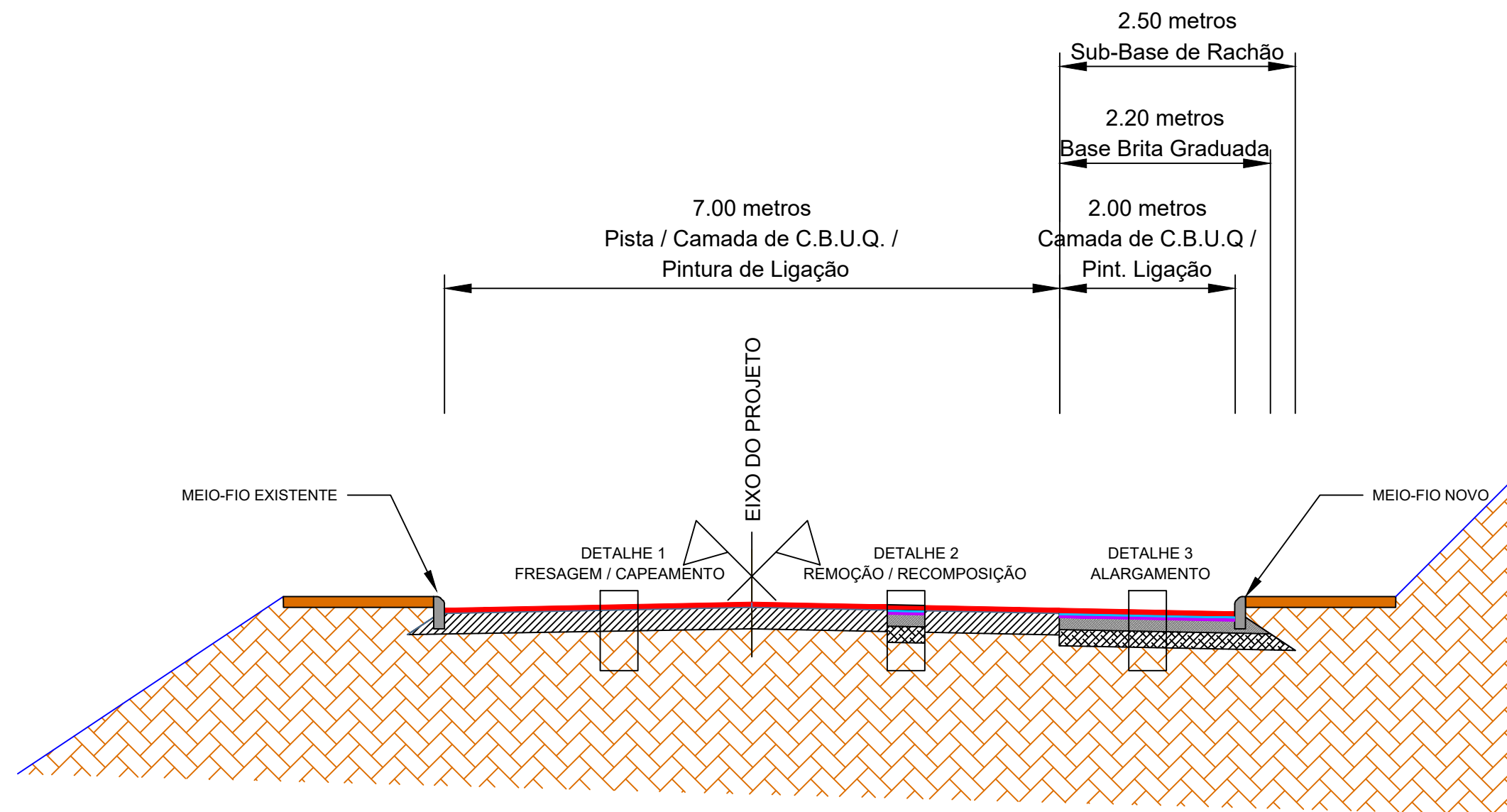


SITUAÇÃO
Sem escala



LOCALIZAÇÃO
Imagem de satélite
Sem escala

PREFEITURA MUNICIPAL DE SÃO VICENTE DO SUL			 ENGENHARIA Plano e Consultoria
TIPO: PLANTA DE SITUAÇÃO E LOCALIZAÇÃO	PROPRIETÁRIO: HENRIQUE MEZZOMO:0997426080	DATA: 2023	
LOCAL: RUA CLARA LICHTENECKER - T3	RESPONSÁVEL TÉCNICO: HENRIQUE MEZZOMO:0997426080	ESCALA: SEM ESCALA	PRANCHA: Única
TRECHO: RUA AURORA DE SOUZA ATÉ EST. 0+140,00	Assinado de forma digital por HENRIQUE MEZZOMO:0997426080 Dados: 2023.11.20 11:30:47 -03'00'		
ÁREA: 140,00m X [7,00m (CAP.) + 2,00m (ALARG.)] = 1.260,00 m²	HENRIQUE MEZZOMO CREA-RS: 208634		



SEÇÃO TIPO DE PAVIMENTAÇÃO

SEM ESCALA

PREFEITURA MUNICIPAL DE SÃO VICENTE DO SUL



TIPO: SEÇÃO TIPO PAVIMENTAÇÃO

LOCAL: RUA CLARA LICHTENECKER - T3

TRECHO: RUA AURORA DE SOUZA ATÉ EST. 0+140,00

ÁREA: 140,00m X [7,00m (CAP.) + 2,00m (ALARG.)] = 1.260,00 m²

PROPRIETÁRIO:

HENRIQUE
MEZZOMO: 0
0997426080

Assinado de forma
digital por HENRIQUE
MEZZOMO: 009974260
80
Dados: 2023.11.20
11:31:04 -03'00'

HENRIQUE MEZZOMO
CREA-RS: 208634

DATA:

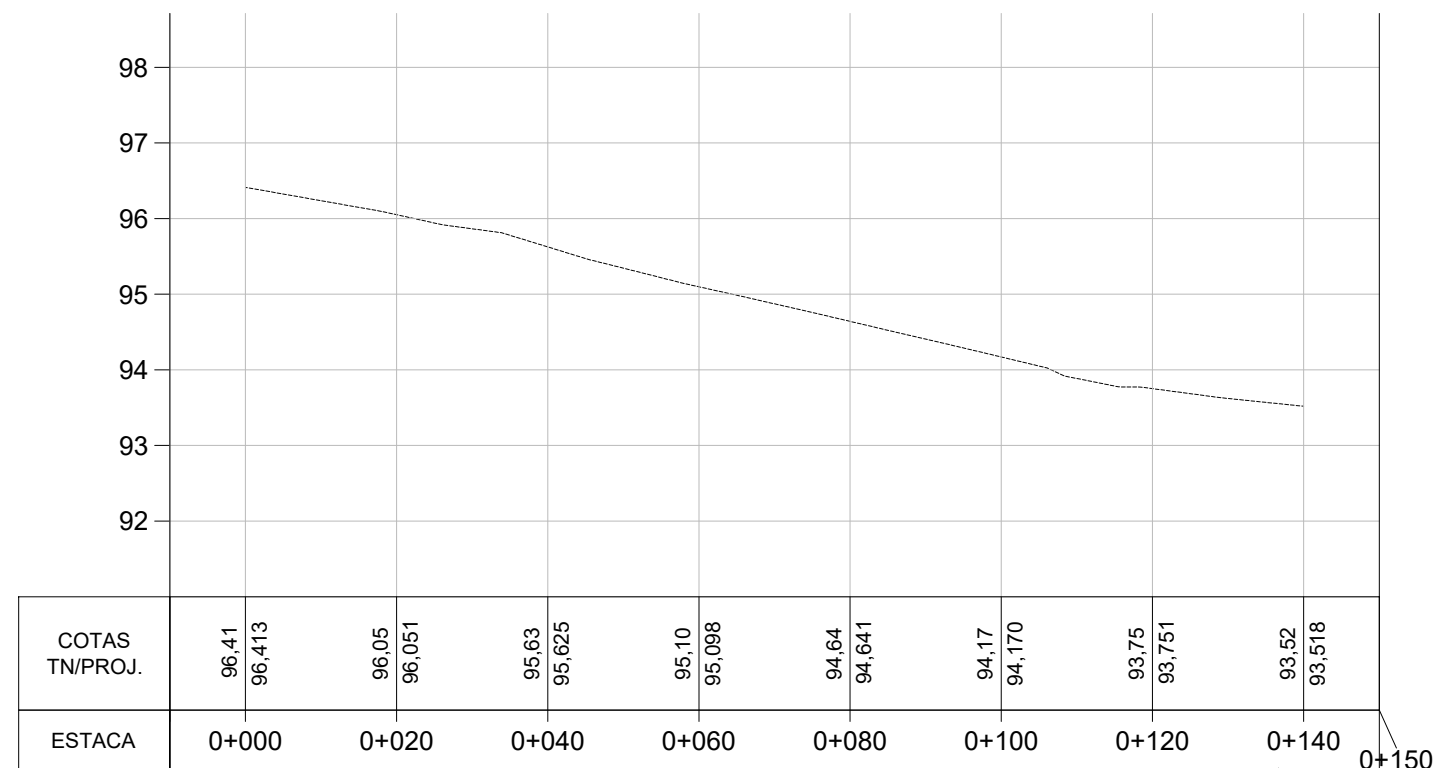
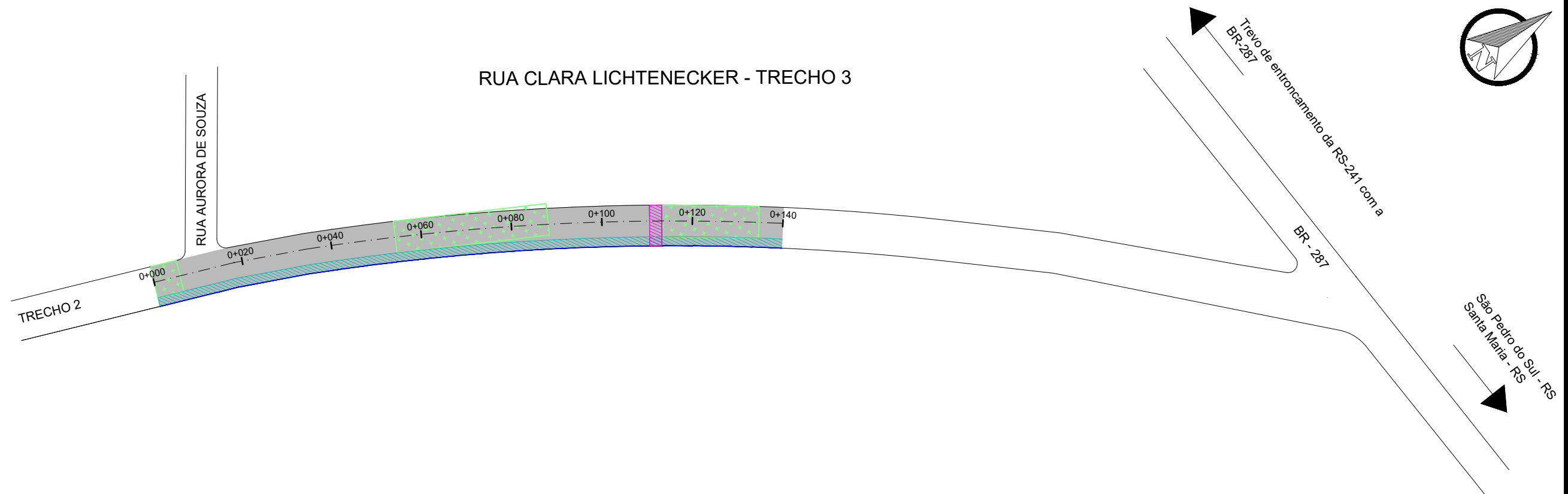
2023

ESCALA:

SEM ESCALA

PRANCHA:

Única



- MEIO FIO NOVO
- SIMBOLO DE NORTE
- CERCA EXISTENTE
- POSTE
- MOURÃO DE DIVISA
- EIXO PROJETADO

LEGENDA

- ÁREA FRESAGEM / PAVIMENTO NOVO
- ÁREA DE REMOÇÃO / RECOMPOSIÇÃO
- ÁREA LOMBADA NOVA
- ÁREA ALARGAMENTO

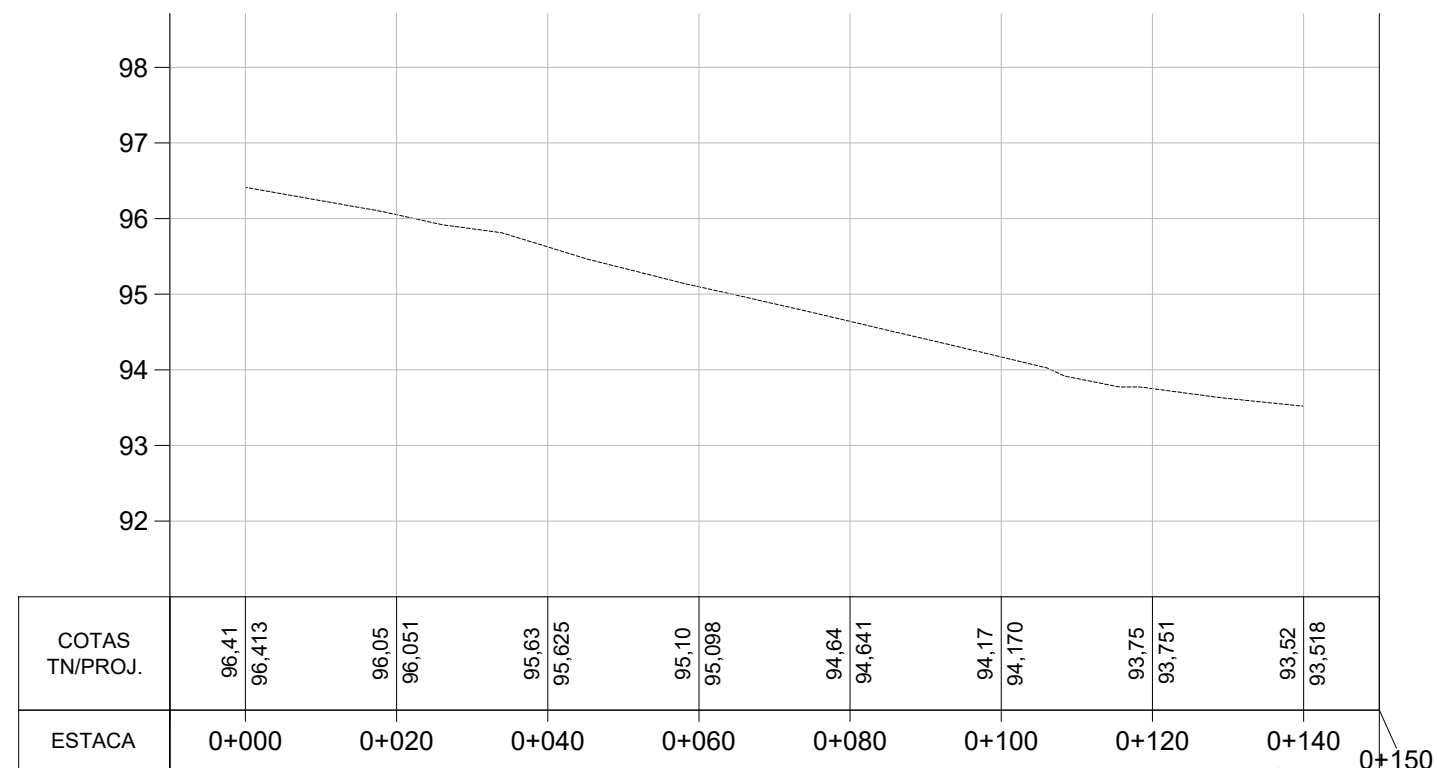
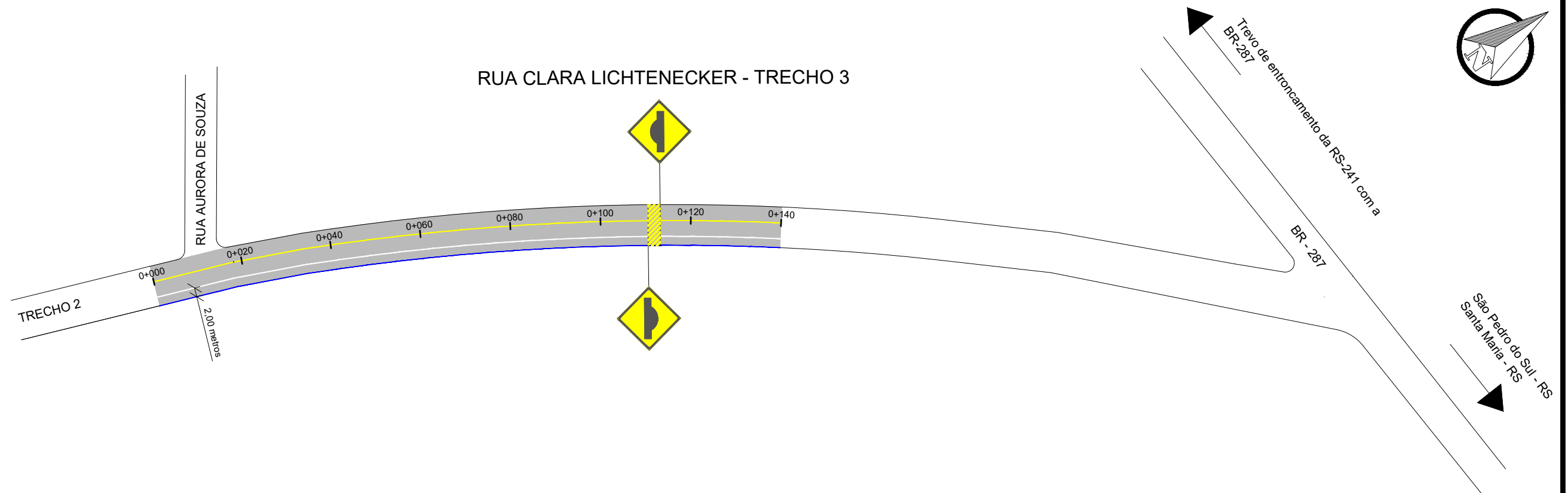
PERFIL LONGITUDINAL

- PERFIL DO PROJETO

PREFEITURA MUNICIPAL DE SÃO VICENTE DO SUL



TIPO:	PAVIMENTAÇÃO	PROPRIETÁRIO:	DATA:
LOCAL: RUA CLARA LICHTENECKER - T3		RESPONSÁVEL TÉCNICO:	2023
TRECHO: RUA AURORA DE SOUZA ATÉ EST. 0+140,00		HENRIQUE MEZZOMO: 0997426080	ESCALA: 1/1000
ÁREA: 140,00m X [7,00m (CAP.) + 2,00m (ALARG.)] = 1.260,00 m²		Assinado de forma digital por HENRIQUE MEZZOMO: 0997426080	Vertical: 1/100
		Dados: 2023.11.20 11:31:16 -03'00'	PRANCHA: GE - 1
		HENRIQUE MEZZOMO CREA-RS: 208634	



LEGENDA			
	ÁREA DE PAVIMENTO		SALIÊNCIA OU LOMBADA
	SINALIZAÇÃO DE EIXO E BORDOS		PLACA A-18 (SALIÊNCIA OU LOMBADA)

PREFEITURA MUNICIPAL DE SÃO VICENTE DO SUL



TIPO:	SINALIZAÇÃO	PROPRIETÁRIO:	DATA:
LOCAL: RUA CLARA LICHTENECKER - T3			2023
TRECHO: RUA AURORA DE SOUZA ATÉ EST. 0+140,00			ESCALA:
ÁREA: 140,00m X [7,00m (CAP.) + 2,00m (ALARG.)] = 1.260,00 m²			Horizontal: 1/1000
			Vertical: 1/100
			PRANCHA:
			SIN - 1

Assinado de forma digital por HENRIQUE MEZZOMO:00997426080
Dados: 2023.11.20 11:31:30 -03'00'

HENRIQUE MEZZOMO
CREA-RS: 208634